

LEGENDA

PC	PONTO DE CURVA	-----	ALINHAMENTO
PI	PONTO DE INTERSEÇÃO DAS TANGENTES	0+00	ESTAQUEAMENTO
PT	PONTO DE TANGÊNCIA		

NOTAS:

- DIMENSÕES EM METROS;
- SISTEMAS DE CORRDENADAS:
SIRGAS 2000
PROJEÇÃO: UNIVERSAL TRANSVERSO DE MERCATOR (UTM)
DATUM: SIRGAS 2000
MERIDIANO CENTRAL: FUSO 25 -36°W DE GR

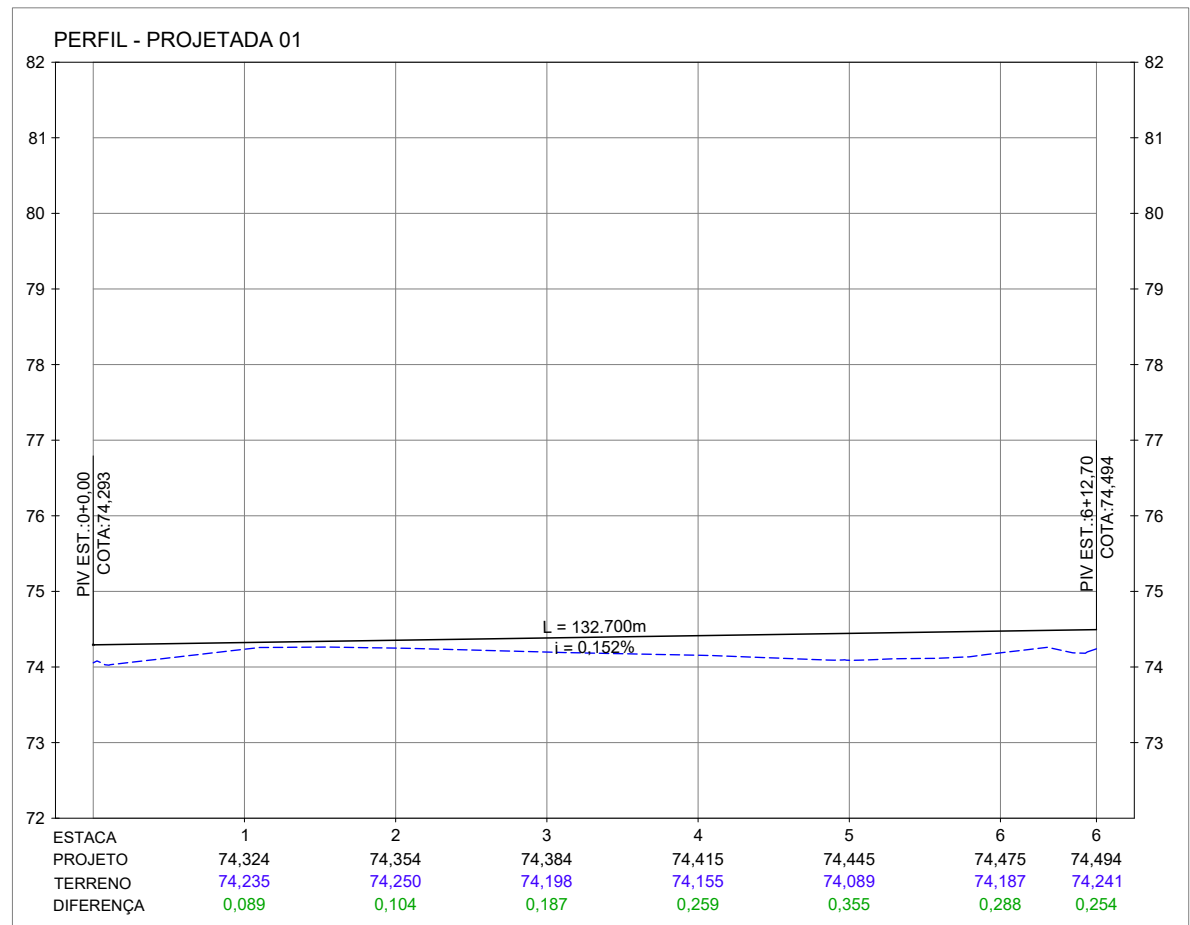
00	EMIÇÃO INICIAL	DEZ/2021
REV.	MODIFICAÇÃO	DATA RESP.



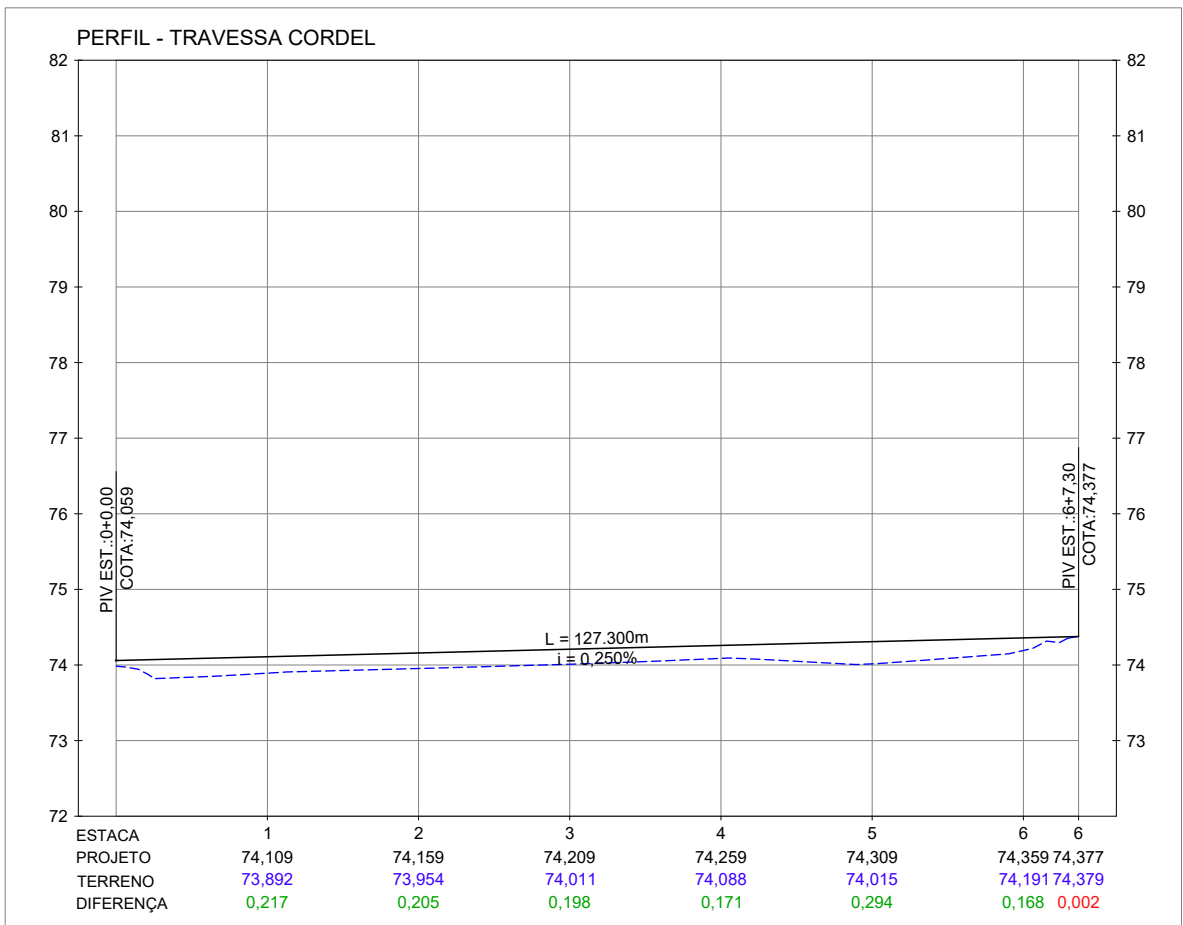
PREFEITURA DE
MACEÍO

COORDENADOR DO PROJETO	CREA	AUTOR DO PROJETO/RESP. TÉCNICO	CREA	DESENHISTA	
COORDENADOR DO CONTRATO	CREA	CO-AUTOR DO PROJETO	CREA	ESCALA 1:1000	DATA 12/2021
CLIENTE SECRETARIA MUNICIPAL DE INFRAESTRUTURA				SECRETARIA SEMINFRA	
SITIO VIAS LOCAIS PROJETADAS TABULEIRO DO MARTINS - PARTE I					
LOCALIZAÇÃO MACEÍO /AL					
ESPECIALIDADE PROJETO GEOMÉTRICO					
ESPECIFICAÇÃO DO DOCUMENTO PLANO GERAL					
CLASSE DO PROJETO PROJETO BÁSICO		TIPO DE OBRA INFRAESTRUTURA/GEOMÉTRICO			
CODIFICAÇÃO					

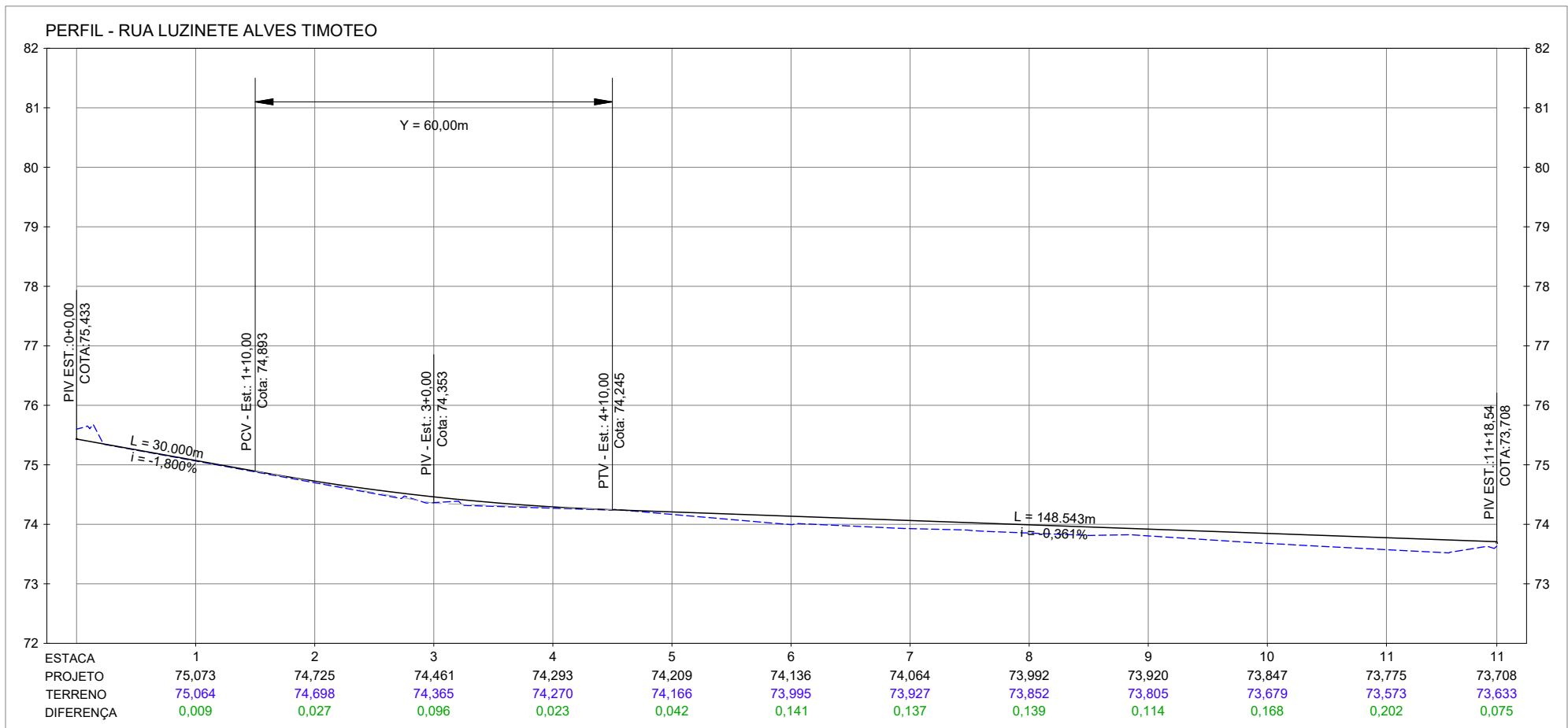
PERFIL - RUA PROJETADA 01
ESCALA 1:1000



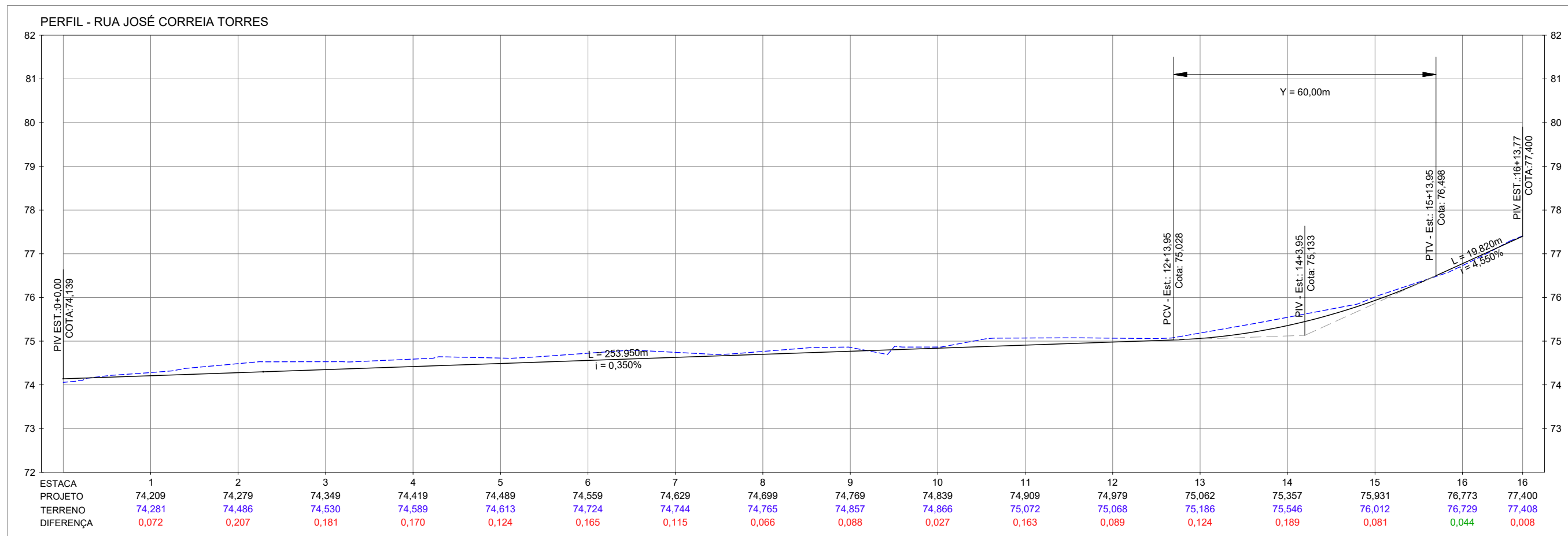
PERFIL - TRAVESSA CORDEL
ESCALA 1:1000



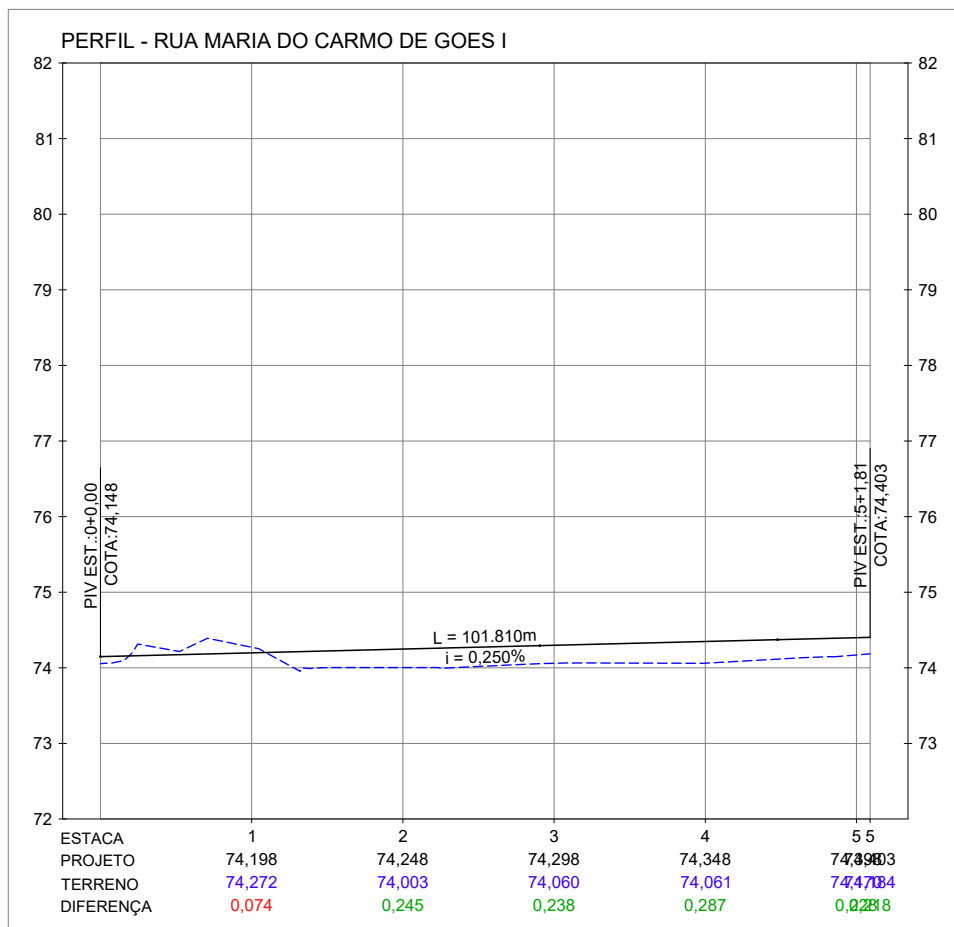
PERFIL - RUA LUZINETE ALVES TIMOTEO
ESCALA 1:1000



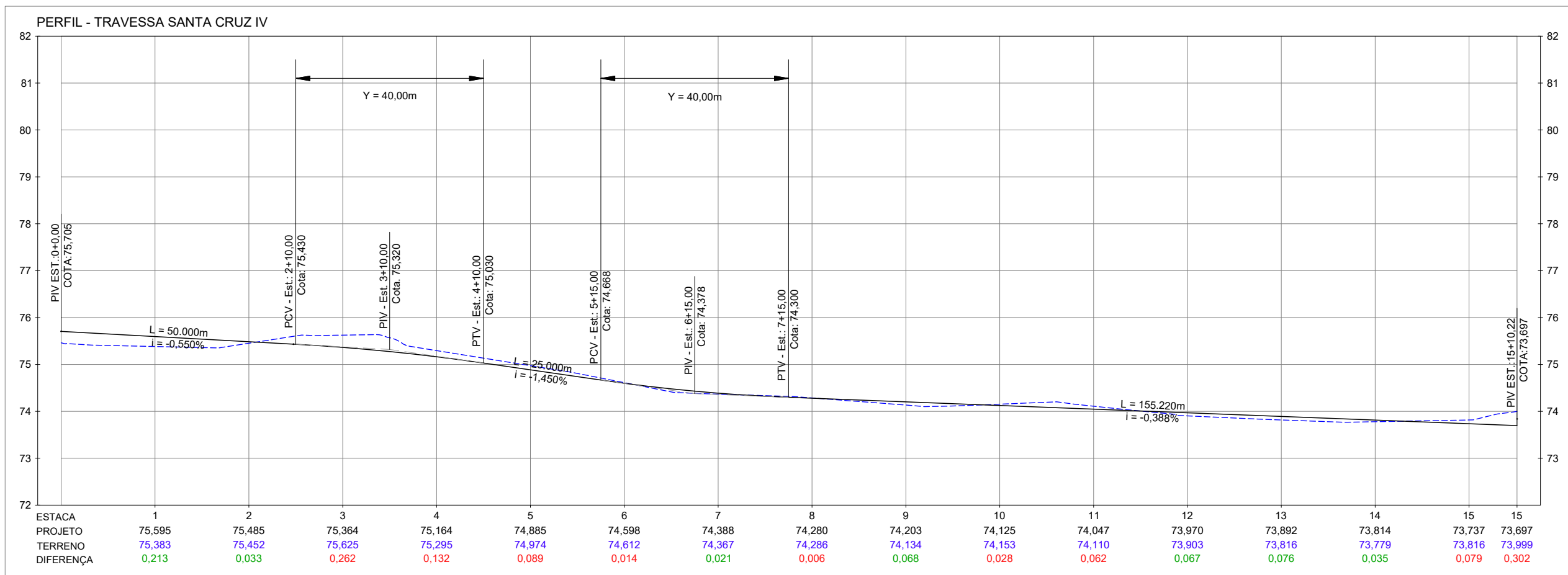
PERFIL - RUA JOSÉ CORREIA TORRES
ESCALA 1:1000



PERFIL - RUA MARIA DO CARMO DE GOES I
ESCALA 1:1000



PERFIL - RUA TRAVESSA SANTA CRUZ IV
ESCALA 1:1000



LEGENDA

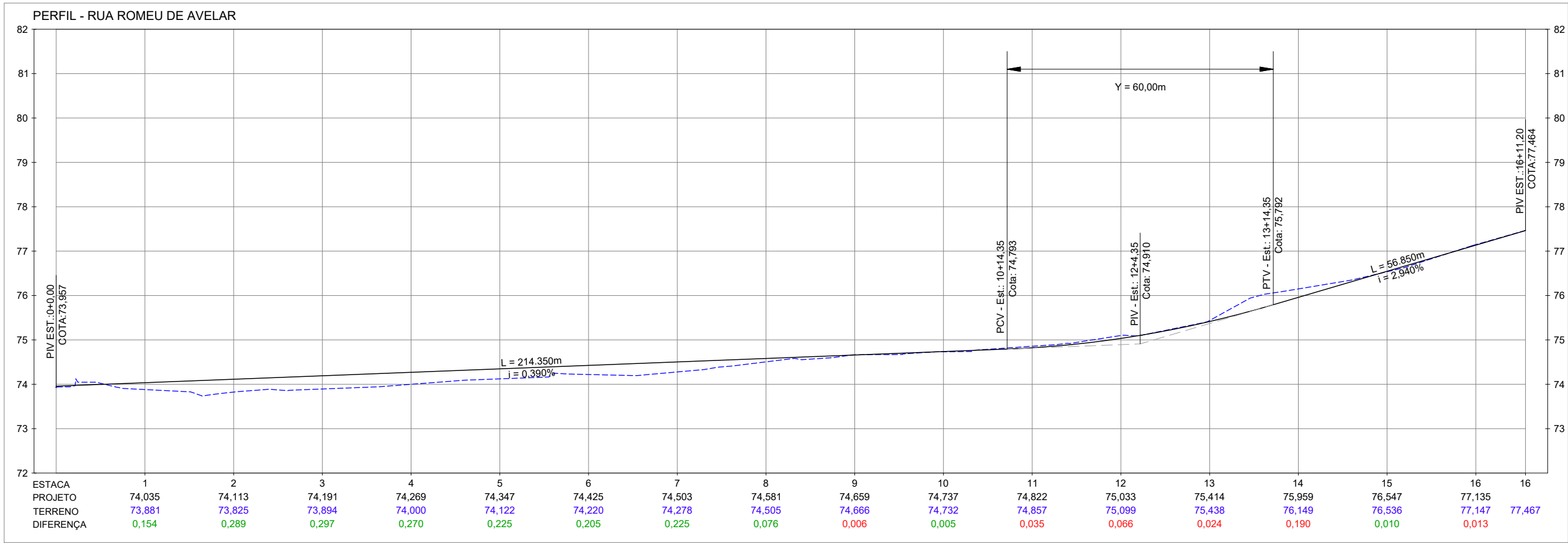
- PCV PONTO DE CURVA VERTICAL
- PIV PONTO DE INFLEXÃO VERTICAL
- I INCLINAÇÃO
- L DISTÂNCIA EM TANGENTE NO PLANO HORIZONTAL
- Y COMPRIMENTO TOTAL DA CURVA VERTICAL NO PLANO HORIZONTAL
- GREIDE PROJETADO
- TERRENO EXISTENTE

NOTAS:

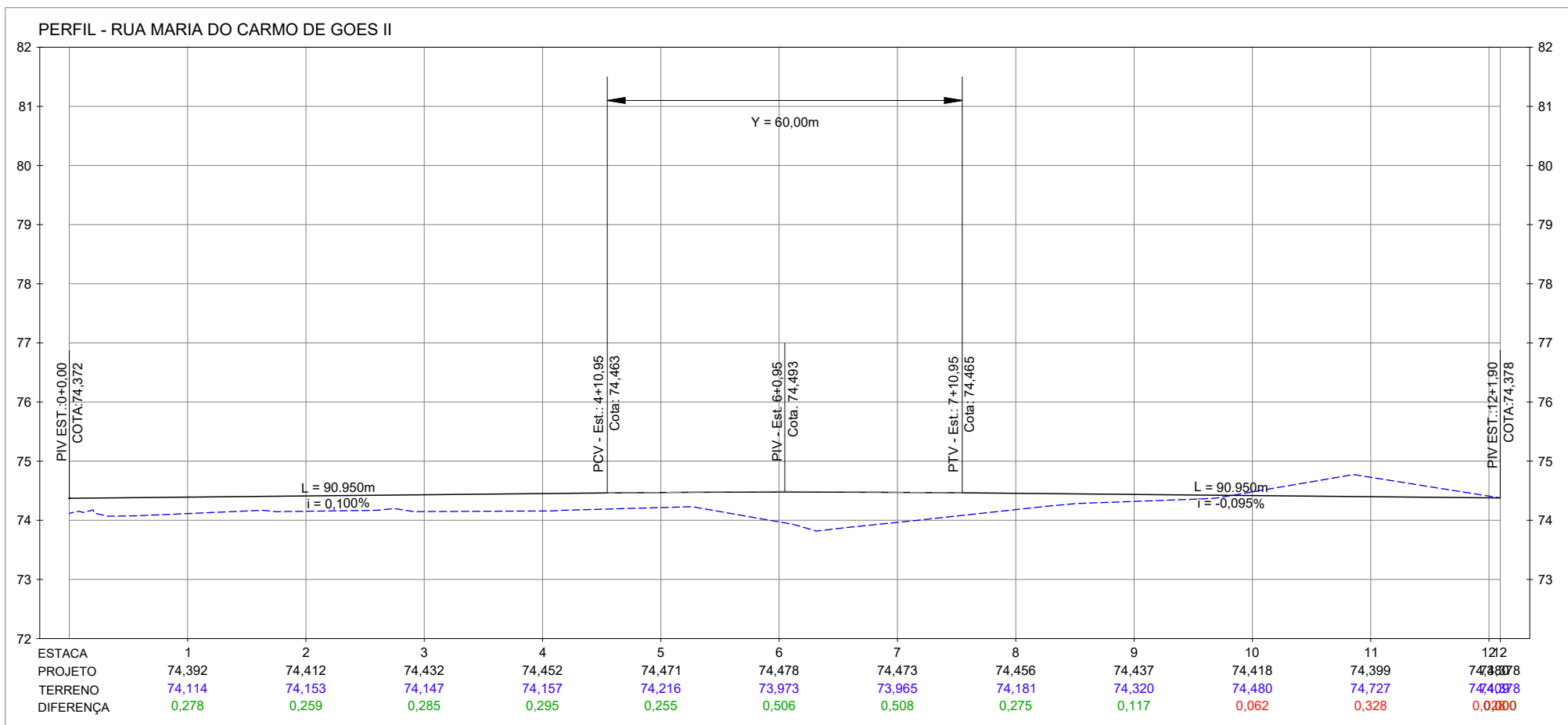
- DIMENSÕES EM METROS;
- SISTEMAS DE CORRDENADAS:
SIRGAS 2000
PROJEÇÃO: UNIVERSAL TRANSVERSO DE MERCATOR (UTM)
DATUM: SIRGAS 2000
MERIDIANO CENTRAL: FUSO 25 -36°W DE GR

00	EMISSÃO INICIAL			DEZ/2021
REV.	MODIFICAÇÃO			DATA RESP.
<div><p>PREFEITURA DE MACEIÓ</p></div>				
COORDENADOR DO PROJETO		CREA	AUTOR DO PROJETO/RESP. TÉCNICO	CREA DESENHISTA
COORDENADOR DO CONTRATO		CREA	CO-AUTOR DO PROJETO	CREA ESCALA DATA
				1:1000 12/2021
CLIENTE			SECRETARIA SEMINFRA	
SECRETARIA MUNICIPAL DE INFRAESTRUTURA				
SÍTIO				
VIAS LOCAIS PROJETADAS TABULEIRO DO MARTINS - PARTE 1				
LOCALIZAÇÃO				
MACEIÓ /AL				
ESPECIALIDADE				
PROJETO GEOMÉTRICO				
ESPECIFICAÇÃO DO DOCUMENTO				
PERFIL VERTICAL				
CLASSE DO PROJETO		TIPO DE OBRA		
PROJETO BÁSICO		INFRAESTRUTURA/GEOMÉTRICO		
CODIFICAÇÃO				

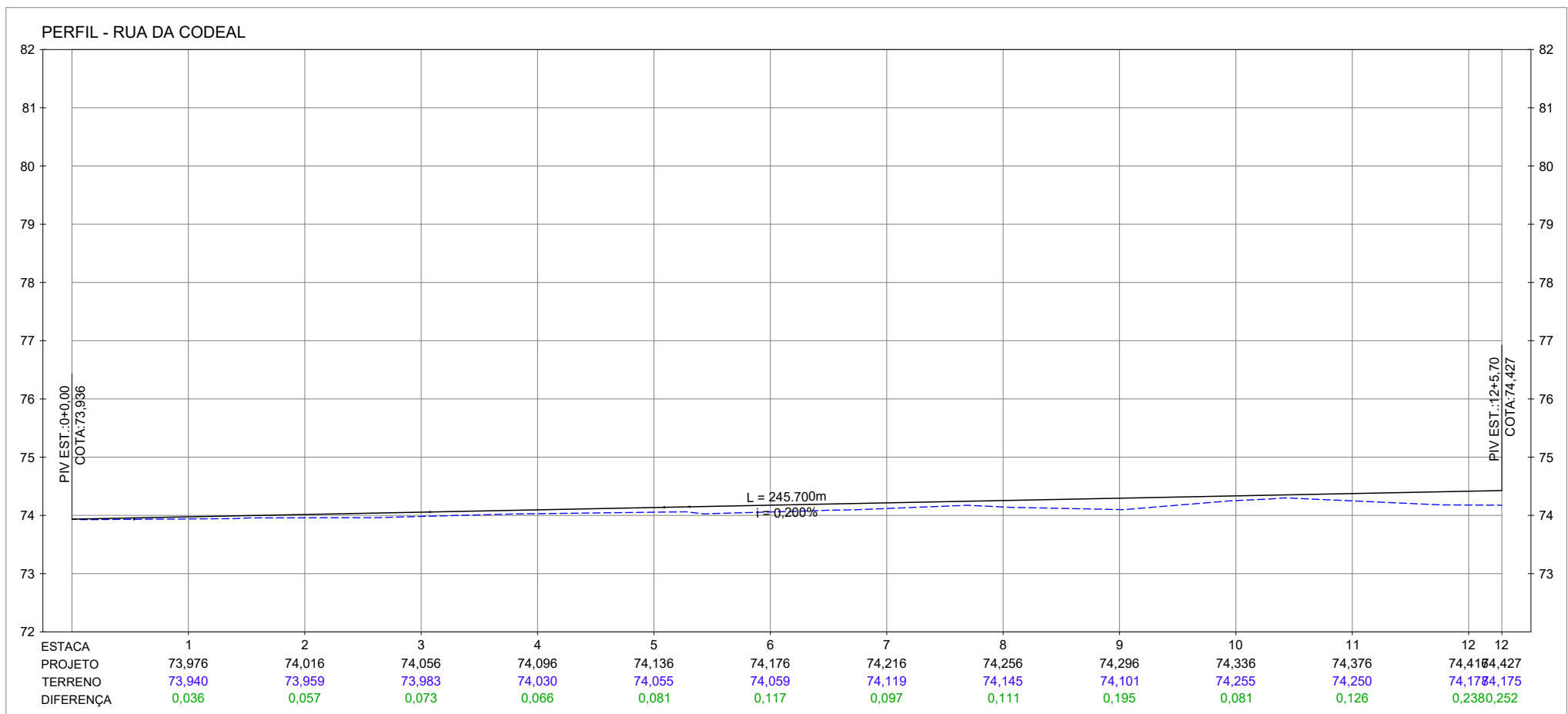
PERFIL - RUA ROMEU DE AVELAR
ESCALA 1:1000



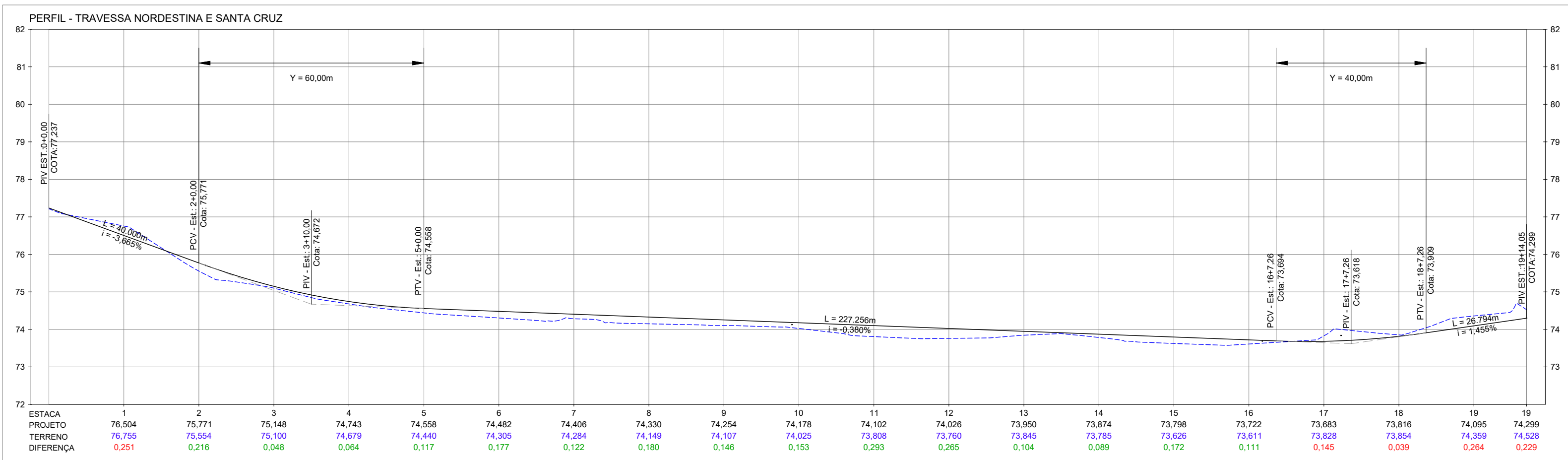
PERFIL - RUAM MARIA DO CARMO DE GOES II
ESCALA 1:1000



PERFIL - RUA DA CODEAL
ESCALA 1:1000



PERFIL - TRAVESSA NORDESTINA E SANTA CRUZ
ESCALA 1:1000



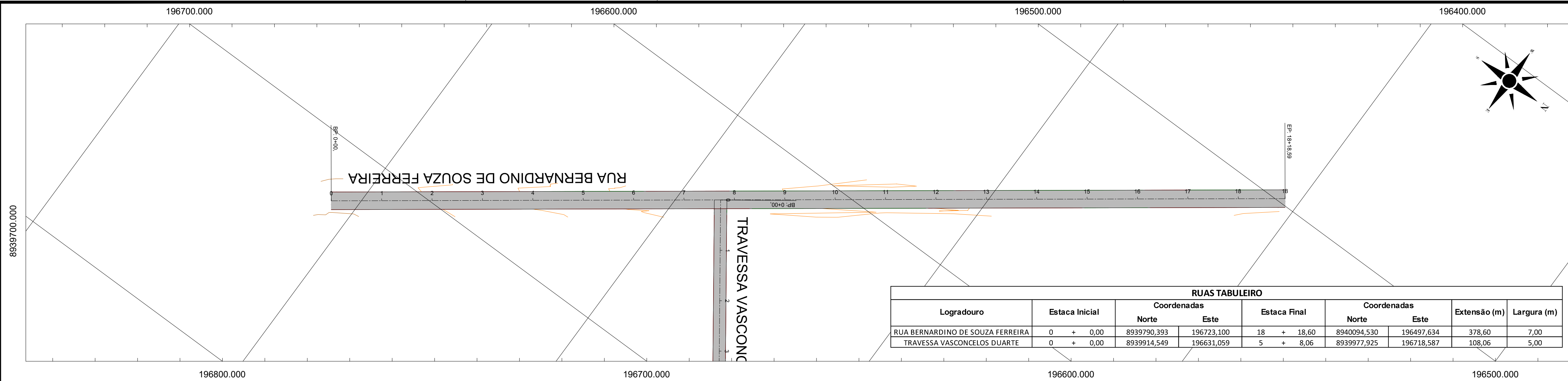
LEGENDA

PCV	PONTO DE CURVA VERTICAL	—	GREIDE PROJETADO
PVI	PONTO DE INFLEXÃO VERTICAL	---	TERRENO EXISTENTE
PTV	PONTO DE TANGÊNCIA VERTICAL		
I	INCLINAÇÃO		
L	DISTÂNCIA EM TANGENTE NO PLANO HORIZONTAL		
Y	COMPRIMENTO TOTAL DA CURVA VERTICAL NO PLANO HORIZONTAL		

NOTAS:


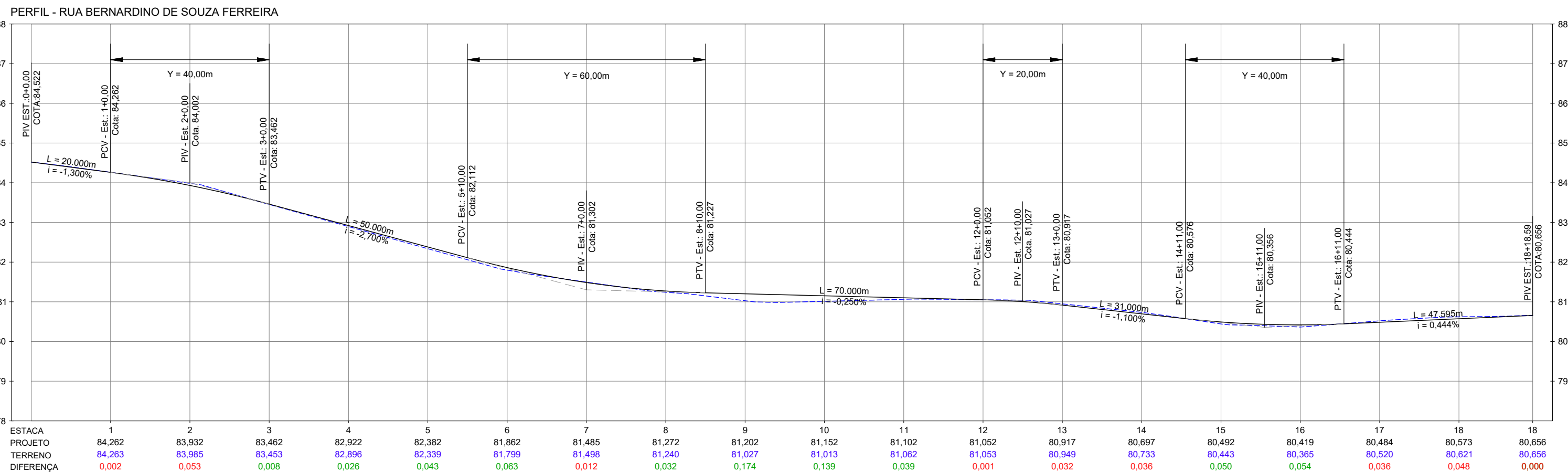
- DIMENSÕES EM METROS;
- SISTEMAS DE CORRDENADAS:
SIRGAS 2000
PROJEÇÃO: UNIVERSAL TRANSVERSO DE MERCATOR (UTM)
DATUM: SIRGAS 2000
MERIDIANO CENTRAL: FUSO 25 -36°W DE GR

00	EMIÇÃO INICIAL			DEZ/2021	
REV.	MODIFICAÇÃO			DATA	RESP.
<div><p>PREFEITURA DE MACEIÓ</p></div>					
COORDENADOR DO PROJETO		CREA	AUTOR DO PROJETO/RESP. TÉCNICO		CREA
					DESENHISTA
COORDENADOR DO CONTRATO		CREA	CO-AUTOR DO PROJETO		CREA
					ESCALA 1:1000
					DATA 12/2021
CLIENTE				SECRETARIA	
SECRETARIA MUNICIPAL DE INFRAESTRUTURA				SEMINFRA	
SÍTIO					
VIAS LOCAIS PROJETADAS TABULEIRO DO MARTINS - PARTE I					
LOCALIZAÇÃO					
MACEIÓ /AL					
ESPECIALIDADE					
PROJETO GEOMÉTRICO					
ESPECIFICAÇÃO DO DOCUMENTO					
PERFIL VERTICAL					
CLASSE DO PROJETO		TIPO DE OBRA			
PROJETO BÁSICO		INFRAESTRUTURA/GEOMÉTRICO			
CODIFICAÇÃO					



LEGENDA			
PC	PONTO DE CURVA	-----	ALINHAMENTO
PI	PONTO DE INTERSEÇÃO DAS TANGENTES	0+0,00	ESTADQUEAMENTO
PT	PONTO DE TANGÊNCIA	-----	GREIDE PROJETADO
PCV	PONTO DE CURVA VERTICAL	-----	TERRENO EXISTENTE
PVI	PONTO DE INFLEXÃO VERTICAL		
PTV	PONTO DE TANGÊNCIA VERTICAL		
	INCLINAÇÃO		
L	DISTÂNCIA EM TANGENTE NO PLANO HORIZONTAL		
Y	COMPRIMENTO TOTAL DA CURVA VERTICAL NO PLANO HORIZONTAL		

RUAS TABULEIRO							
Logradouro	Estaca Inicial	Coordenadas		Estaca Final	Coordenadas		Extensão (m)
		Norte	Este		Norte	Este	
RUA BERNARDINO DE SOUZA FERREIRA	0 + 0,00	8939790,393	196723,100	18 + 18,60	8940094,530	196497,634	378,60
TRAVESSA VASCONCELOS DUARTE	0 + 0,00	8939914,549	196631,059	5 + 8,06	8939977,925	196718,587	108,06



NOTAS:

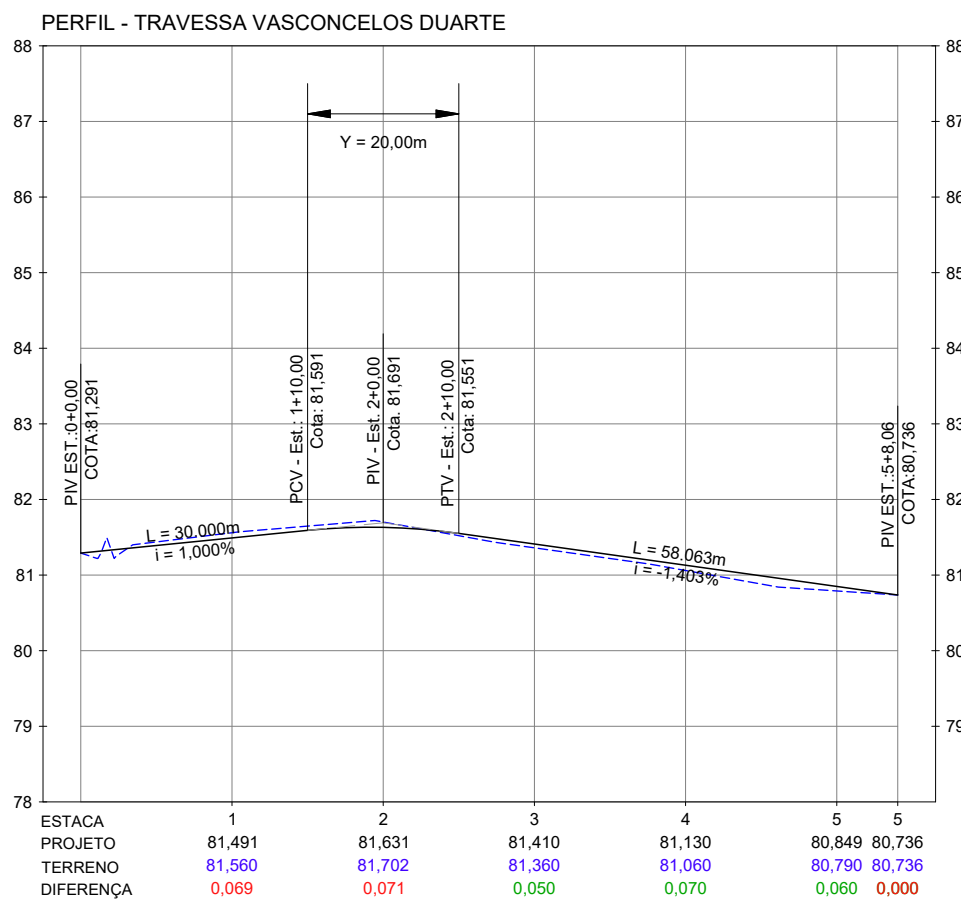
- DIMENSÕES EM METROS;
- SISTEMAS DE CORRDENADAS: SIRGAS 2000

PROJEÇÃO: UNIVERSAL TRANSVERSO DE MERCATOR (UTM)
DATUM: SIRGAS 2000
MERIDIANO CENTRAL: FUSO 25 -36°W DE GR

00	EMISSION INICIAL	DEZ/2021	
REV.	MODIFICAÇÃO	DATA	RESP.



COORDENADOR DO PROJETO		CREA		AUTOR DO PROJETO/RESP. TÉCNICO		CREA		DESENHISTA	
COORDENADOR DO CONTRATO		CREA		CO-AUTOR DO PROJETO		CREA		ESCALA	DATA
								1:1000	12/2021
CLIENTE								SECRETARIA	
SECRETARIA MUNICIPAL DE INFRAESTRUTURA								SEMINFRA	
SITIO									
VIAS LOCAIS PROJETADAS TABULEIRO DO MARTINS - PARTE 2									
LOCALIZAÇÃO									
MACEIÓ /AL									
ESPECIALIDADE									
PROJETO GEOMÉTRICO									
ESPECIFICAÇÃO DO DOCUMENTO									
PLANTA E PERFIL									
CLASSE DO PROJETO					TIPO DE OBRA				
PROJETO BÁSICO					INFRAESTRUTURA/GEOMÉTRICO				
CODIFICAÇÃO									



5.

PROJETO DE TERRAPLENAGEM

5.1 NOTAS DE SERVIÇO

Nota de Serviço de Terraplenagem - RUA DILERMANDO REIS																			
Lado Esquerdo								Eixo				Lado Direito							
Offset			Bordo		Bordo			Estaca	Cota Projeto	Cota Terreno	Cota Vermelha	Bordo			Bordo		Offset		
Afast. (m)	Cota (m)	Dif (m)	Afast. (m)	Cota (m)	Afast. (m)	Cota (m)	Incl. (%)					Afast. (m)	Cota (m)	Incl. (%)	Afast. (m)	Cota (m)	Afast. (m)	Cota (m)	Dif (m)
-	-	-	-	-	-3.500	101.108	-2.00	0+0.000	101.558	101.558	0.000	3.500	101.108	-2.00	-	-	-	-	-
-	-	-	-	-	-3.500	101.011	-2.00	1+0.000	101.461	101.384	0.077	3.500	101.011	-2.00	-	-	-	-	-
-	-	-	-	-	-3.500	100.914	-2.00	2+0.000	101.364	101.226	0.138	3.500	100.914	-2.00	-	-	-	-	-
-	-	-	-	-	-3.500	100.817	-2.00	3+0.000	101.267	101.196	0.071	3.500	100.817	-2.00	-	-	-	-	-
-	-	-	-	-	-3.500	100.732	-2.00	4+0.000	101.182	101.199	-0.018	3.500	100.732	-2.00	-	-	-	-	-
-	-	-	-	-	-3.500	100.722	-2.00	4+15.000	101.172	101.203	-0.031	3.500	100.722	-2.00	-	-	-	-	-
-	-	-	-	-	-3.500	100.731	-2.00	5+0.000	101.181	101.205	-0.024	3.500	100.731	-2.00	-	-	-	-	-
-	-	-	-	-	-3.500	100.825	-2.00	6+0.000	101.275	101.245	0.030	3.500	100.825	-2.00	-	-	-	-	-
-	-	-	-	-	-3.500	101.003	-2.00	7+0.000	101.453	101.373	0.080	3.500	101.003	-2.00	-	-	-	-	-
-	-	-	-	-	-3.500	101.193	-2.00	8+0.000	101.643	101.537	0.105	3.500	101.193	-2.00	-	-	-	-	-
-	-	-	-	-	-3.500	101.383	-2.00	9+0.000	101.833	101.698	0.135	3.500	101.383	-2.00	-	-	-	-	-
-	-	-	-	-	-3.500	101.573	-2.00	10+0.000	102.023	101.915	0.108	3.500	101.573	-2.00	-	-	-	-	-
-	-	-	-	-	-3.500	101.763	-2.00	11+0.000	102.213	102.138	0.075	3.500	101.763	-2.00	-	-	-	-	-
-	-	-	-	-	-3.500	101.953	-2.00	12+0.000	102.403	102.310	0.093	3.500	101.953	-2.00	-	-	-	-	-
-	-	-	-	-	-3.500	102.143	-2.00	13+0.000	102.593	102.505	0.088	3.500	102.143	-2.00	-	-	-	-	-
-	-	-	-	-	-3.500	102.333	-2.00	14+0.000	102.783	102.798	-0.015	3.500	102.333	-2.00	-	-	-	-	-
-	-	-	-	-	-3.500	102.523	-2.00	15+0.000	102.973	103.024	-0.051	3.500	102.523	-2.00	-	-	-	-	-
-	-	-	-	-	-3.500	102.707	-2.00	16+0.000	103.157	103.248	-0.091	3.500	102.707	-2.00	-	-	-	-	-
-	-	-	-	-	-3.500	102.818	-2.00	16+18.000	103.268	103.368	-0.100	3.500	102.818	-2.00	-	-	-	-	-
-	-	-	-	-	-3.500	102.826	-2.00	17+0.000	103.276	103.371	-0.095	3.500	102.826	-2.00	-	-	-	-	-
-	-	-	-	-	-3.500	102.868	-2.00	18+0.000	103.318	103.382	-0.065	3.500	102.868	-2.00	-	-	-	-	-
-	-	-	-	-	-3.500	102.837	-2.00	19+0.000	103.287	103.297	-0.010	3.500	102.837	-2.00	-	-	-	-	-
-	-	-	-	-	-3.500	102.792	-2.00	20+0.000	103.242	103.159	0.083	3.500	102.792	-2.00	-	-	-	-	-
-	-	-	-	-	-3.500	102.747	-2.00	21+0.000	103.197	103.066	0.131	3.500	102.747	-2.00	-	-	-	-	-
-	-	-	-	-	-3.500	102.703	-2.00	22+0.000	103.153	103.110	0.043	3.500	102.703	-2.00	-	-	-	-	-
-	-	-	-	-	-3.500	102.660	-2.00	22+19.000	103.110	102.962	0.148	3.500	102.660	-2.00	-	-	-	-	-
-	-	-	-	-	-3.500	102.658	-2.00	23+0.000	103.108	102.965	0.143	3.500	102.658	-2.00	-	-	-	-	-
-	-	-	-	-	-3.500	102.613	-2.00	24+0.000	103.063	103.047	0.016	3.500	102.613	-2.00	-	-	-	-	-
-	-	-	-	-	-3.500	102.568	-2.00	25+0.000	103.018	103.052	-0.034	3.500	102.568	-2.00	-	-	-	-	-
-	-	-	-	-	-3.500	102.524	-2.00	26+0.000	102.974	103.121	-0.148	3.500	102.524	-2.00	-	-	-	-	-
-	-	-	-	-	-3.500	102.479	-2.00	27+0.000	102.929	103.199	-0.270	3.500	102.479	-2.00	-	-	-	-	-
-	-	-	-	-	-3.500	102.434	-2.00	28+0.000	102.884	103.073	-0.189	3.500	102.434	-2.00	-	-	-	-	-
-	-	-	-	-	-3.500	102.414	-2.00	28+9.000	102.864	103.027	-0.163	3.500	102.414	-2.00	-	-	-	-	-
-	-	-	-	-	-3.500	102.390	-2.00	29+0.000	102.840	102.975	-0.135	3.500	102.390	-2.00	-	-	-	-	-
-	-	-	-	-	-3.500	102.345	-2.00	30+0.000	102.795	102.912	-0.117	3.500	102.345	-2.00	-	-	-	-	-
-	-	-	-	-	-3.500	102.300	-2.00	31+0.000	102.750	102.848	-0.098	3.500	102.300	-2.00	-	-	-	-	-
-	-	-	-	-	-3.500	102.298	-2.00	31+1.000	102.748	102.845	-0.097	3.500	102.298	-2.00	-	-	-	-	-
-	-	-	-	-	-3.500	102.255	-2.00	32+0.000	102.705	102.815	-0.110	3.500	102.255	-2.00	-	-	-	-	-
-	-	-	-	-	-3.500	102.211	-2.00	33+0.000	102.661	102.795	-0.134	3.500	102.211	-2.00	-	-	-	-	-
-	-	-	-	-	-3.500	102.166	-2.00	34+0.000	102.616	102.730	-0.115	3.500	102.166	-2.00	-	-	-	-	-
-	-	-	-	-	-3.500	102.120	-2.00	34+18.790	102.570	102.663	-0.093	3.500	102.120	-2.00	-	-	-	-	-
-	-	-	-	-	-3.500	102.116	-2.00	35+0.000	102.566	102.652	-0.085	3.500	102.116	-2.00	-	-	-	-	-
-	-	-	-	-	-3.500	102.057	-2.00	36+0.000	102.507	102.477	0.030	3.500	102.057	-2.00	-	-	-	-	-
-	-	-	-	-	-3.500	101.993	-2.00	37+0.000	102.443	102.496	-0.054	3.500	101.993	-2.00	-	-	-	-	-
-	-	-	-	-	-3.500	101.929	-2.00	38+0.000	102.379	102.523	-0.144	3.500	101.929	-2.00	-	-	-	-	-
-	-	-	-	-	-3.500	101.865	-2.00	39+0.000	102.315	102.399	-0.085	3.500	101.865	-2.00	-	-	-	-	-
-	-	-	-	-	-3.500	101.792	-2.00	40+0.000	102.242	102.552	-0.311	3.500	101.792	-2.00	-	-	-	-	-
-	-	-	-	-	-3.500	101.363	-2.00	41+0.000	101.813	102.299	-0.486	3.500	101.363	-2.00	-	-	-	-	-
-	-	-	-	-	-3.500	100.409	-2.00	42+0.000	100.859	101.561	-0.702	3.500	100.409	-2.00	-	-	-	-	-
-	-	-	-	-	-3.500	99.341	-2.00	43+0.000	99.791	99.680	0.111	3.500	99.341	-2.00	-	-	-	-	-
-	-	-	-	-	-3.500	100.233	-2.00	44+0.000	100.683	100.612	0.071	3.500	100.233	-2.00	-	-	-	-	-
-	-	-	-	-	-3.500	100.966	-2.00	44+11.097	101.416	101.452	-0.036	3.500	100.966	-2.00	-	-	-	-	-
-	-	-	-	-	-3.500	101.070	-2.00	45+0.000	101.520	101.431	0.089	3.500	101.070	-2.00	-	-	-	-	-
-	-	-	-	-	-3.500	100.694	-2.00	46+0.000	101.144	101.250	-0.107	3.500	100.694	-2.00	-	-	-	-	-
-	-	-	-	-	-3.500	100.313	-2.00	47+0.000	100.763	100.764	-0.001	3.500	100.313	-2.00	-	-	-	-	-
-	-	-	-	-	-3.500	99.917	-2.00	48+0.000	100.367	100.373	-0.006	3.500	99.917	-2.00	-	-	-	-	-
-	-	-	-	-	-3.500	99.229	-2.00	48+13.000	99.679	99.679	0.000	3.500	99.229	-2.00	-	-	-	-	-

OBSERVAÇÕES:

SECRETARIA MUNICIPAL DA INFRAESTRUTURA

VIAS LOCAIS PROJETADAS
LOCALIZAÇÃO: SANTA LÚCIA E TABULEIRO, MACEIÓ / AL

PROJETO DE TERRAPLENAGEM
NOTAS DE SERVIÇOS

DEZEMBRO / 2021 SEM ESCALA SANTA LÚCIA - PARTE 01



Nota de Serviço de Terraplenagem - RUA ANTÔNIA MARIA FERREIRA																			
Lado Esquerdo								Eixo				Lado Direito							
Offset			Bordo		Bordo			Estaca	Cota Projeto	Cota Terreno	Cota Vermelha	Bordo			Bordo		Offset		
Afast. (m)	Cota (m)	Dif (m)	Afast. (m)	Cota (m)	Afast. (m)	Cota (m)	Incl. (%)					Afast. (m)	Cota (m)	Incl. (%)	Afast. (m)	Cota (m)	Afast. (m)	Cota (m)	Dif (m)
-	-	-	-	-	-3.500	102.651	-2.00	0+7.000	103.101	103.247	-0.146	3.500	102.651	-2.00	-	-	-	-	-
-	-	-	-	-	-3.500	102.707	-2.00	1+0.000	103.157	103.253	-0.096	3.500	102.707	-2.00	-	-	-	-	-
-	-	-	-	-	-3.500	102.743	-2.00	2+0.000	103.193	103.210	-0.017	3.500	102.743	-2.00	-	-	-	-	-
-	-	-	-	-	-3.500	102.655	-2.00	3+0.000	103.105	103.159	-0.054	3.500	102.655	-2.00	-	-	-	-	-
-	-	-	-	-	-3.500	102.627	-2.00	3+6.000	103.077	103.142	-0.065	3.500	102.627	-2.00	-	-	-	-	-
Nota de Serviço de Terraplenagem - RUA EVANGELISTA NATANAEL ARAÚJO ESPÍNDOLA																			
Lado Esquerdo								Eixo				Lado Direito							
Offset			Bordo		Bordo			Estaca	Cota Projeto	Cota Terreno	Cota Vermelha	Bordo			Bordo		Offset		
Afast. (m)	Cota (m)	Dif (m)	Afast. (m)	Cota (m)	Afast. (m)	Cota (m)	Incl. (%)					Afast. (m)	Cota (m)	Incl. (%)	Afast. (m)	Cota (m)	Afast. (m)	Cota (m)	Dif (m)
-	-	-	-	-	-3.500	102.749	-2.00	0+6.000	103.199	103.207	-0.008	3.500	102.749	-2.00	-	-	-	-	-
-	-	-	-	-	-3.500	102.760	-2.00	1+0.000	103.210	103.247	-0.037	3.500	102.760	-2.00	-	-	-	-	-
-	-	-	-	-	-3.500	102.776	-2.00	2+0.000	103.226	103.276	-0.050	3.500	102.776	-2.00	-	-	-	-	-
-	-	-	-	-	-3.500	102.792	-2.00	3+0.000	103.242	103.300	-0.058	3.500	102.792	-2.00	-	-	-	-	-
-	-	-	-	-	-3.500	102.802	-2.00	3+12.000	103.252	103.278	-0.026	3.500	102.802	-2.00	-	-	-	-	-
-	-	-	-	-	-3.500	102.809	-2.00	4+0.000	103.259	103.246	0.013	3.500	102.809	-2.00	-	-	-	-	-
-	-	-	-	-	-3.500	102.825	-2.00	5+0.000	103.275	103.178	0.097	3.500	102.825	-2.00	-	-	-	-	-
-	-	-	-	-	-3.500	102.841	-2.00	6+0.000	103.291	103.202	0.089	3.500	102.841	-2.00	-	-	-	-	-
-	-	-	-	-	-3.500	102.857	-2.00	7+0.000	103.307	103.286	0.022	3.500	102.857	-2.00	-	-	-	-	-
-	-	-	-	-	-3.500	102.861	-2.00	7+4.500	103.311	103.377	-0.066	3.500	102.861	-2.00	-	-	-	-	-
-	-	-	-	-	-3.500	102.873	-2.00	8+0.000	103.323	103.202	0.121	3.500	102.873	-2.00	-	-	-	-	-
-	-	-	-	-	-3.500	102.889	-2.00	9+0.000	103.339	103.160	0.180	3.500	102.889	-2.00	-	-	-	-	-
-	-	-	-	-	-3.500	102.902	-2.00	10+0.000	103.352	103.153	0.199	3.500	102.902	-2.00	-	-	-	-	-
-	-	-	-	-	-3.500	102.860	-2.00	10+16.000	103.310	103.136	0.175	3.500	102.860	-2.00	-	-	-	-	-
-	-	-	-	-	-3.500	102.839	-2.00	11+0.000	103.289	103.112	0.177	3.500	102.839	-2.00	-	-	-	-	-
-	-	-	-	-	-3.500	102.670	-2.00	12+0.000	103.120	103.013	0.108	3.500	102.670	-2.00	-	-	-	-	-
-	-	-	-	-	-3.500	102.399	-2.00	13+0.000	102.849	102.667	0.182	3.500	102.399	-2.00	-	-	-	-	-
-	-	-	-	-	-3.500	102.111	-2.00	14+0.000	102.561	102.584	-0.023	3.500	102.111	-2.00	-	-	-	-	-
-	-	-	-	-	-3.500	102.008	-2.00	14+8.795	102.458	102.482	-0.025	3.500	102.008	-2.00	-	-	-	-	-
-	-	-	-	-	-3.500	101.900	-2.00	15+0.000	102.350	102.282	0.068	3.500	101.900	-2.00	-	-	-	-	-
-	-	-	-	-	-3.500	101.759	-2.00	16+0.000	102.209	102.105	0.105	3.500	101.759	-2.00	-	-	-	-	-
-	-	-	-	-	-3.500	101.627	-2.00	17+0.000	102.077	102.007	0.071	3.500	101.627	-2.00	-	-	-	-	-
-	-	-	-	-	-3.500	101.470	-2.00	17+16.837	101.920	101.852	0.068	3.500	101.470	-2.00	-	-	-	-	-
-	-	-	-	-	-3.500	101.370	-2.00	18+3.837	101.820	101.778	0.041	3.500	101.370	-2.00	-	-	-	-	-
-	-	-	-	-	-3.500	101.058	-2.00	19+0.000	101.508	101.477	0.031	3.500	101.058	-2.00	-	-	-	-	-
-	-	-	-	-	-3.500	100.517	-2.00	20+0.000	100.967	100.974	-0.007	3.500	100.517	-2.00	-	-	-	-	-
-	-	-	-	-	-3.500	99.875	-2.00	21+0.000	100.325	100.343	-0.017	3.500	99.875	-2.00	-	-	-	-	-
-	-	-	-	-	-3.500	99.491	-2.00	21+12.500	99.941	99.941	0.000	3.500	99.491	-2.00	-	-	-	-	-
-	-	-	-	-	-3.500	99.338	-2.00	22+0.000	99.788	99.794	-0.006	3.500	99.338	-2.00	-	-	-	-	-
-	-	-	-	-	-3.500	99.261	-2.00	22+4.222	99.711	99.711	0.000	3.500	99.261	-2.00	-	-	-	-	-

OBSERVAÇÕES:

SECRETARIA MUNICIPAL DA INFRAESTRUTURA

VIAS LOCAIS PROJETADAS

LOCALIZAÇÃO: SANTA LÚCIA E TABULEIRO, MACEIÓ / AL

PROJETO DE TERRAPLENAGEM

NOTAS DE SERVIÇOS

DEZEMBRO / 2021

SEM ESCALA

SANTA LÚCIA - PARTE 01



Nota de Serviço de Terraplenagem - RUA GILVAN ARAÚJO DA SILVA																			
Lado Esquerdo								Eixo				Lado Direito							
Offset			Bordo		Bordo			Estaca	Cota Projeto	Cota Terreno	Cota Vermelha	Bordo			Bordo		Offset		
Afast. (m)	Cota (m)	Dif (m)	Afast. (m)	Cota (m)	Afast. (m)	Cota (m)	Incl. (%)					Afast. (m)	Cota (m)	Incl. (%)	Afast. (m)	Cota (m)	Afast. (m)	Cota (m)	Dif (m)
-	-	-	-	-	-3.500	101.435	-2.00	0+12.000	101.885	101.835	0.049	3.500	101.435	-2.00	-	-	-	-	-
-	-	-	-	-	-3.500	101.506	-2.00	1+0.000	101.956	101.929	0.028	3.500	101.506	-2.00	-	-	-	-	-
-	-	-	-	-	-3.500	101.577	-2.00	1+8.000	102.027	102.015	0.013	3.500	101.577	-2.00	-	-	-	-	-
-	-	-	-	-	-3.500	101.684	-2.00	2+0.000	102.134	102.044	0.090	3.500	101.684	-2.00	-	-	-	-	-
-	-	-	-	-	-3.500	101.863	-2.00	3+0.000	102.313	102.240	0.073	3.500	101.863	-2.00	-	-	-	-	-
-	-	-	-	-	-3.500	102.041	-2.00	4+0.000	102.491	102.557	-0.066	3.500	102.041	-2.00	-	-	-	-	-
-	-	-	-	-	-3.500	102.219	-2.00	5+0.000	102.669	102.598	0.071	3.500	102.219	-2.00	-	-	-	-	-
-	-	-	-	-	-3.500	102.397	-2.00	6+0.000	102.847	102.797	0.050	3.500	102.397	-2.00	-	-	-	-	-
-	-	-	-	-	-3.500	102.382	-2.00	7+0.000	102.832	102.843	-0.011	3.500	102.382	-2.00	-	-	-	-	-
-	-	-	-	-	-3.500	102.172	-2.00	8+0.000	102.622	102.644	-0.023	3.500	102.172	-2.00	-	-	-	-	-
-	-	-	-	-	-3.500	102.074	-2.00	8+12.000	102.524	102.460	0.063	3.500	102.074	-2.00	-	-	-	-	-
-	-	-	-	-	-3.500	102.074	-2.00	9+0.000	102.524	102.540	-0.016	3.500	102.074	-2.00	-	-	-	-	-
-	-	-	-	-	-3.500	102.209	-2.00	10+0.000	102.659	102.722	-0.063	3.500	102.209	-2.00	-	-	-	-	-
-	-	-	-	-	-3.500	102.351	-2.00	11+0.000	102.801	102.805	-0.003	3.500	102.351	-2.00	-	-	-	-	-
-	-	-	-	-	-3.500	102.493	-2.00	12+0.000	102.943	102.813	0.131	3.500	102.493	-2.00	-	-	-	-	-
-	-	-	-	-	-3.500	102.522	-2.00	12+4.000	102.972	102.809	0.163	3.500	102.522	-2.00	-	-	-	-	-
-	-	-	-	-	-3.500	102.635	-2.00	13+0.000	103.085	102.867	0.218	3.500	102.635	-2.00	-	-	-	-	-
-	-	-	-	-	-3.500	102.777	-2.00	14+0.000	103.227	103.072	0.155	3.500	102.777	-2.00	-	-	-	-	-
-	-	-	-	-	-3.500	102.919	-2.00	15+0.000	103.369	103.334	0.036	3.500	102.919	-2.00	-	-	-	-	-
-	-	-	-	-	-3.500	103.017	-2.00	15+16.000	103.467	103.573	-0.105	3.500	103.017	-2.00	-	-	-	-	-
-	-	-	-	-	-3.500	103.031	-2.00	16+0.000	103.481	103.568	-0.087	3.500	103.031	-2.00	-	-	-	-	-
-	-	-	-	-	-3.500	103.025	-2.00	17+0.000	103.475	103.543	-0.067	3.500	103.025	-2.00	-	-	-	-	-
-	-	-	-	-	-3.500	102.897	-2.00	18+0.000	103.347	103.424	-0.077	3.500	102.897	-2.00	-	-	-	-	-
-	-	-	-	-	-3.500	102.645	-2.00	19+0.000	103.095	103.189	-0.094	3.500	102.645	-2.00	-	-	-	-	-
-	-	-	-	-	-3.500	102.511	-2.00	19+8.000	102.961	103.068	-0.108	3.500	102.511	-2.00	-	-	-	-	-
-	-	-	-	-	-3.500	102.301	-2.00	20+0.000	102.751	102.817	-0.066	3.500	102.301	-2.00	-	-	-	-	-
-	-	-	-	-	-3.500	101.951	-2.00	21+0.000	102.401	102.311	0.089	3.500	101.951	-2.00	-	-	-	-	-
-	-	-	-	-	-3.500	101.620	-2.00	22+0.000	102.070	102.061	0.009	3.500	101.620	-2.00	-	-	-	-	-
-	-	-	-	-	-3.500	101.421	-2.00	23+0.000	101.871	101.794	0.077	3.500	101.421	-2.00	-	-	-	-	-
-	-	-	-	-	-3.500	101.354	-2.00	24+0.000	101.804	101.845	-0.041	3.500	101.354	-2.00	-	-	-	-	-
-	-	-	-	-	-3.500	101.306	-2.00	25+0.000	101.756	101.925	-0.169	3.500	101.306	-2.00	-	-	-	-	-
-	-	-	-	-	-3.500	101.245	-2.00	26+0.000	101.695	101.595	0.100	3.500	101.245	-2.00	-	-	-	-	-
-	-	-	-	-	-3.500	101.193	-2.00	26+8.767	101.643	101.361	0.282	3.500	101.193	-2.00	-	-	-	-	-
-	-	-	-	-	-3.500	101.138	-2.00	26+15.766	101.588	101.351	0.237	3.500	101.138	-2.00	-	-	-	-	-
-	-	-	-	-	-3.500	101.098	-2.00	27+0.000	101.548	101.587	-0.039	3.500	101.098	-2.00	-	-	-	-	-
-	-	-	-	-	-3.500	100.852	-2.00	28+0.000	101.302	101.367	-0.065	3.500	100.852	-2.00	-	-	-	-	-
-	-	-	-	-	-3.500	100.519	-2.00	29+0.000	100.969	100.935	0.034	3.500	100.519	-2.00	-	-	-	-	-
-	-	-	-	-	-3.500	100.173	-2.00	30+0.000	100.623	100.499	0.124	3.500	100.173	-2.00	-	-	-	-	-
-	-	-	-	-	-3.500	100.104	-2.00	30+4.000	100.554	100.410	0.144	3.500	100.104	-2.00	-	-	-	-	-
-	-	-	-	-	-3.500	99.828	-2.00	31+0.000	100.278	100.301	-0.023	3.500	99.828	-2.00	-	-	-	-	-
-	-	-	-	-	-3.500	99.482	-2.00	32+0.000	99.932	100.000	-0.067	3.500	99.482	-2.00	-	-	-	-	-
-	-	-	-	-	-3.500	99.137	-2.00	33+0.000	99.587	99.617	-0.030	3.500	99.137	-2.00	-	-	-	-	-
-	-	-	-	-	-3.500	98.860	-2.00	33+16.000	99.310	99.242	0.068	3.500	98.860	-2.00	-	-	-	-	-
-	-	-	-	-	-3.500	98.791	-2.00	34+0.000	99.241	99.232	0.009	3.500	98.791	-2.00	-	-	-	-	-
-	-	-	-	-	-3.500	98.446	-2.00	35+0.000	98.896	98.958	-0.062	3.500	98.446	-2.00	-	-	-	-	-
-	-	-	-	-	-3.500	98.153	-2.00	35+16.949	98.603	98.603	0.000	3.500	98.153	-2.00	-	-	-	-	-

OBSERVAÇÕES:

SECRETARIA MUNICIPAL DA INFRAESTRUTURA

VIAS LOCAIS PROJETADAS
LOCALIZAÇÃO: SANTA LÚCIA E TABULEIRO, MACEIÓ / AL

PROJETO DE TERRAPLENAGEM
NOTAS DE SERVIÇOS

DEZEMBRO / 2021 SEM ESCALA SANTA LÚCIA - PARTE 01



Nota de Serviço de Terraplenagem - RUA ERONDINA ALVES DE CARVALHO																			
Lado Esquerdo								Eixo				Lado Direito							
Offset			Bordo		Bordo			Estaca	Cota Projeto	Cota Terreno	Cota Vermelha	Bordo			Bordo		Offset		
Afast. (m)	Cota (m)	Dif (m)	Afast. (m)	Cota (m)	Afast. (m)	Cota (m)	Incl. (%)					Afast. (m)	Cota (m)	Incl. (%)	Afast. (m)	Cota (m)	Afast. (m)	Cota (m)	Dif (m)
-	-	-	-	-	-3.500	102.309	-2.00	0+12.000	102.759	102.913	-0.154	3.500	102.309	-2.00	-	-	-	-	-
-	-	-	-	-	-3.500	102.314	-2.00	1+0.000	102.764	102.982	-0.218	3.500	102.314	-2.00	-	-	-	-	-
-	-	-	-	-	-3.500	102.325	-2.00	2+0.000	102.775	102.992	-0.217	3.500	102.325	-2.00	-	-	-	-	-
-	-	-	-	-	-3.500	102.327	-2.00	2+4.000	102.777	102.954	-0.176	3.500	102.327	-2.00	-	-	-	-	-
-	-	-	-	-	-3.500	102.347	-2.00	2+18.000	102.797	102.911	-0.113	3.500	102.347	-2.00	-	-	-	-	-
-	-	-	-	-	-3.500	102.352	-2.00	3+0.000	102.802	102.929	-0.127	3.500	102.352	-2.00	-	-	-	-	-
-	-	-	-	-	-3.500	102.399	-2.00	4+0.000	102.849	103.057	-0.208	3.500	102.399	-2.00	-	-	-	-	-
-	-	-	-	-	-3.500	102.446	-2.00	5+0.000	102.896	103.089	-0.193	3.500	102.446	-2.00	-	-	-	-	-
-	-	-	-	-	-3.500	102.481	-2.00	5+15.000	102.931	102.987	-0.056	3.500	102.481	-2.00	-	-	-	-	-
Nota de Serviço de Terraplenagem - RUA ESCRITOR JAIME DE ALTAVILA																			
Lado Esquerdo								Eixo				Lado Direito							
Offset			Bordo		Bordo			Estaca	Cota Projeto	Cota Terreno	Cota Vermelha	Bordo			Bordo		Offset		
Afast. (m)	Cota (m)	Dif (m)	Afast. (m)	Cota (m)	Afast. (m)	Cota (m)	Incl. (%)					Afast. (m)	Cota (m)	Incl. (%)	Afast. (m)	Cota (m)	Afast. (m)	Cota (m)	Dif (m)
-	-	-	-	-	-3.500	100.267	-2.00	0+0.000	100.717	100.717	0.000	3.500	100.267	-2.00	-	-	-	-	-
-	-	-	-	-	-3.500	100.307	-2.00	1+0.000	100.757	100.694	0.063	3.500	100.307	-2.00	-	-	-	-	-
-	-	-	-	-	-3.500	100.347	-2.00	2+0.000	100.797	100.751	0.046	3.500	100.347	-2.00	-	-	-	-	-
-	-	-	-	-	-3.500	100.387	-2.00	3+0.000	100.837	100.790	0.046	3.500	100.387	-2.00	-	-	-	-	-
-	-	-	-	-	-3.500	100.427	-2.00	4+0.000	100.877	100.853	0.023	3.500	100.427	-2.00	-	-	-	-	-
-	-	-	-	-	-3.500	100.517	-2.00	5+0.000	100.967	100.900	0.067	3.500	100.517	-2.00	-	-	-	-	-
-	-	-	-	-	-3.500	100.707	-2.00	6+0.000	101.157	101.166	-0.009	3.500	100.707	-2.00	-	-	-	-	-
-	-	-	-	-	-3.500	100.755	-2.00	6+4.000	101.205	101.191	0.015	3.500	100.755	-2.00	-	-	-	-	-
-	-	-	-	-	-3.500	100.948	-2.00	7+0.000	101.398	101.393	0.005	3.500	100.948	-2.00	-	-	-	-	-
-	-	-	-	-	-3.500	101.189	-2.00	8+0.000	101.639	101.584	0.054	3.500	101.189	-2.00	-	-	-	-	-
-	-	-	-	-	-3.500	101.429	-2.00	9+0.000	101.879	101.823	0.056	3.500	101.429	-2.00	-	-	-	-	-
-	-	-	-	-	-3.500	101.501	-2.00	9+6.000	101.951	101.898	0.054	3.500	101.501	-2.00	-	-	-	-	-
Nota de Serviço de Terraplenagem - RUA JOSÉ BARBOSA DA SILVA																			
Lado Esquerdo								Eixo				Lado Direito							
Offset			Bordo		Bordo			Estaca	Cota Projeto	Cota Terreno	Cota Vermelha	Bordo			Bordo		Offset		
Afast. (m)	Cota (m)	Dif (m)	Afast. (m)	Cota (m)	Afast. (m)	Cota (m)	Incl. (%)					Afast. (m)	Cota (m)	Incl. (%)	Afast. (m)	Cota (m)	Afast. (m)	Cota (m)	Dif (m)
-	-	-	-	-	-4.000	101.607	-2.00	0+0.000	102.067	102.067	0.000	4.000	101.607	-2.00	-	-	-	-	-
-	-	-	-	-	-4.000	101.702	-2.00	1+0.000	102.162	102.208	-0.046	4.000	101.702	-2.00	-	-	-	-	-
-	-	-	-	-	-4.000	101.796	-2.00	2+0.000	102.256	102.324	-0.067	4.000	101.796	-2.00	-	-	-	-	-
-	-	-	-	-	-4.000	101.891	-2.00	3+0.000	102.351	102.404	-0.053	4.000	101.891	-2.00	-	-	-	-	-
-	-	-	-	-	-4.000	101.986	-2.00	4+0.000	102.446	102.393	0.053	4.000	101.986	-2.00	-	-	-	-	-
-	-	-	-	-	-4.000	102.081	-2.00	5+0.000	102.541	102.468	0.074	4.000	102.081	-2.00	-	-	-	-	-
-	-	-	-	-	-4.000	102.176	-2.00	6+0.000	102.636	102.533	0.103	4.000	102.176	-2.00	-	-	-	-	-
-	-	-	-	-	-4.000	102.271	-2.00	7+0.000	102.731	102.663	0.068	4.000	102.271	-2.00	-	-	-	-	-
-	-	-	-	-	-4.000	102.366	-2.00	8+0.000	102.826	102.755	0.071	4.000	102.366	-2.00	-	-	-	-	-
-	-	-	-	-	-4.000	102.461	-2.00	9+0.000	102.921	102.785	0.136	4.000	102.461	-2.00	-	-	-	-	-
-	-	-	-	-	-4.000	102.553	-2.00	10+0.000	103.013	102.886	0.128	4.000	102.553	-2.00	-	-	-	-	-
-	-	-	-	-	-4.000	102.643	-2.00	11+0.000	103.103	103.071	0.033	4.000	102.643	-2.00	-	-	-	-	-
-	-	-	-	-	-4.000	102.733	-2.00	12+0.000	103.193	103.184	0.009	4.000	102.733	-2.00	-	-	-	-	-
-	-	-	-	-	-4.000	102.823	-2.00	13+0.000	103.283	103.246	0.038	4.000	102.823	-2.00	-	-	-	-	-
-	-	-	-	-	-4.000	102.908	-2.00	14+0.000	103.368	103.284	0.084	4.000	102.908	-2.00	-	-	-	-	-
-	-	-	-	-	-4.000	102.952	-2.00	15+0.000	103.412	103.322	0.090	4.000	102.952	-2.00	-	-	-	-	-
-	-	-	-	-	-4.000	102.950	-2.00	16+0.000	103.410	103.330	0.080	4.000	102.950	-2.00	-	-	-	-	-
-	-	-	-	-	-4.000	102.909	-2.00	17+0.000	103.369	103.326	0.043	4.000	102.909	-2.00	-	-	-	-	-
-	-	-	-	-	-4.000	102.861	-2.00	18+0.000	103.321	103.310	0.011	4.000	102.861	-2.00	-	-	-	-	-
-	-	-	-	-	-4.000	102.814	-2.00	19+0.000	103.274	103.285	-0.011	4.000	102.814	-2.00	-	-	-	-	-
-	-	-	-	-	-4.000	102.767	-2.00	20+0.000	103.227	103.255	-0.028	4.000	102.767	-2.00	-	-	-	-	-
-	-	-	-	-	-4.000	102.721	-2.00	21+0.000	103.181	103.234	-0.053	4.000	102.721	-2.00	-	-	-	-	-
-	-	-	-	-	-4.000	102.675	-2.00	22+0.000	103.135	103.222	-0.087	4.000	102.675	-2.00	-	-	-	-	-
-	-	-	-	-	-4.000	102.629	-2.00	23+0.000	103.089	103.234	-0.145	4.000	102.629	-2.00	-	-	-	-	-
-	-	-	-	-	-4.000	102.611	-2.00	23+8.000	103.071	103.243	-0.172	4.000	102.611	-2.00	-	-	-	-	-
-	-	-	-	-	-4.000	102.583	-2.00	24+0.000	103.043	103.295	-0.252	4.000	102.583	-2.00	-	-	-	-	-
-	-	-	-	-	-4.000	102.530	-2.00	25+0.000	102.990	103.164	-0.174	4.000	102.530	-2.00	-	-	-	-	-

OBSERVAÇÕES:

SECRETARIA MUNICIPAL DA INFRAESTRUTURA

VIAS LOCAIS PROJETADAS
LOCALIZAÇÃO: SANTA LÚCIA E TABULEIRO, MACEIÓ / AL

PROJETO DE TERRAPLENAGEM
NOTAS DE SERVIÇOS

DEZEMBRO / 2021 SEM ESCALA SANTA LÚCIA - PARTE 01



Nota de Serviço de Terraplenagem - RUA MANOEL DE ARAÚJO																			
Lado Esquerdo								Eixo				Lado Direito							
Offset			Bordo		Bordo			Estaca	Cota Projeto	Cota Terreno	Cota Vermelha	Bordo			Bordo		Offset		
Afast. (m)	Cota (m)	Dif (m)	Afast. (m)	Cota (m)	Afast. (m)	Cota (m)	Incl. (%)					Afast. (m)	Cota (m)	Incl. (%)	Afast. (m)	Cota (m)	Afast. (m)	Cota (m)	Dif (m)
-	-	-	-	-	-3.500	101.398	-2.00	0+0.000	101.848	101.848	0.000	3.500	101.398	-2.00	-	-	-	-	-
-	-	-	-	-	-3.500	101.454	-2.00	1+0.000	101.904	101.948	-0.044	3.500	101.454	-2.00	-	-	-	-	-
-	-	-	-	-	-3.500	101.510	-2.00	2+0.000	101.960	102.036	-0.076	3.500	101.510	-2.00	-	-	-	-	-
-	-	-	-	-	-3.500	101.566	-2.00	3+0.000	102.016	102.036	-0.020	3.500	101.566	-2.00	-	-	-	-	-
-	-	-	-	-	-3.500	101.622	-2.00	4+0.000	102.072	102.046	0.026	3.500	101.622	-2.00	-	-	-	-	-
-	-	-	-	-	-3.500	101.678	-2.00	5+0.000	102.128	102.103	0.025	3.500	101.678	-2.00	-	-	-	-	-
-	-	-	-	-	-3.500	101.734	-2.00	6+0.000	102.184	102.154	0.030	3.500	101.734	-2.00	-	-	-	-	-
-	-	-	-	-	-3.500	101.790	-2.00	7+0.000	102.240	102.222	0.018	3.500	101.790	-2.00	-	-	-	-	-
-	-	-	-	-	-3.500	101.846	-2.00	8+0.000	102.296	102.309	-0.013	3.500	101.846	-2.00	-	-	-	-	-
-	-	-	-	-	-3.500	101.935	-2.00	9+0.000	102.385	102.408	-0.022	3.500	101.935	-2.00	-	-	-	-	-
-	-	-	-	-	-3.500	102.209	-2.00	10+0.000	102.659	102.620	0.040	3.500	102.209	-2.00	-	-	-	-	-
-	-	-	-	-	-3.500	102.499	-2.00	11+0.000	102.949	102.978	-0.029	3.500	102.499	-2.00	-	-	-	-	-
-	-	-	-	-	-3.500	102.788	-2.00	12+0.000	103.238	103.273	-0.035	3.500	102.788	-2.00	-	-	-	-	-
-	-	-	-	-	-3.500	102.992	-2.00	13+0.000	103.442	103.440	0.002	3.500	102.992	-2.00	-	-	-	-	-
-	-	-	-	-	-3.500	103.026	-2.00	14+0.000	103.476	103.483	-0.007	3.500	103.026	-2.00	-	-	-	-	-
-	-	-	-	-	-3.500	102.974	-2.00	15+0.000	103.424	103.414	0.009	3.500	102.974	-2.00	-	-	-	-	-
-	-	-	-	-	-3.500	102.922	-2.00	16+0.000	103.372	103.375	-0.004	3.500	102.922	-2.00	-	-	-	-	-
-	-	-	-	-	-3.500	102.870	-2.00	17+0.000	103.320	103.377	-0.058	3.500	102.870	-2.00	-	-	-	-	-
-	-	-	-	-	-3.500	102.817	-2.00	18+0.000	103.267	103.320	-0.052	3.500	102.817	-2.00	-	-	-	-	-
-	-	-	-	-	-3.500	102.765	-2.00	19+0.000	103.215	103.215	0.000	3.500	102.765	-2.00	-	-	-	-	-
-	-	-	-	-	-3.500	102.745	-2.00	19+8.000	103.195	103.154	0.041	3.500	102.745	-2.00	-	-	-	-	-
-	-	-	-	-	-3.500	102.713	-2.00	20+0.000	103.163	103.061	0.102	3.500	102.713	-2.00	-	-	-	-	-
-	-	-	-	-	-3.500	102.695	-2.00	20+7.000	103.145	103.007	0.138	3.500	102.695	-2.00	-	-	-	-	-

Nota de Serviço de Terraplenagem - RUA MARIA DO CARMO DA SILVA																			
Lado Esquerdo								Eixo				Lado Direito							
Offset			Bordo		Bordo			Estaca	Cota Projeto	Cota Terreno	Cota Vermelha	Bordo			Bordo		Offset		
Afast. (m)	Cota (m)	Dif (m)	Afast. (m)	Cota (m)	Afast. (m)	Cota (m)	Incl. (%)					Afast. (m)	Cota (m)	Incl. (%)	Afast. (m)	Cota (m)	Afast. (m)	Cota (m)	Dif (m)
-	-	-	-	-	-3.500	102.420	-2.00	0+7.000	102.870	103.023	-0.153	3.500	102.420	-2.00	-	-	-	-	-
-	-	-	-	-	-3.500	102.550	-2.00	1+0.000	103.000	103.070	-0.070	3.500	102.550	-2.00	-	-	-	-	-
-	-	-	-	-	-3.500	102.613	-2.00	2+0.000	103.063	102.873	0.190	3.500	102.613	-2.00	-	-	-	-	-
-	-	-	-	-	-3.500	102.339	-2.00	3+0.000	102.789	102.626	0.162	3.500	102.339	-2.00	-	-	-	-	-
-	-	-	-	-	-3.500	102.173	-2.00	3+7.000	102.623	102.538	0.084	3.500	102.173	-2.00	-	-	-	-	-
-	-	-	-	-	-3.500	101.885	-2.00	3+19.000	102.335	102.218	0.116	3.500	101.885	-2.00	-	-	-	-	-
-	-	-	-	-	-3.500	101.861	-2.00	4+0.000	102.311	102.176	0.134	3.500	101.861	-2.00	-	-	-	-	-
-	-	-	-	-	-3.500	101.439	-2.00	5+0.000	101.889	101.697	0.192	3.500	101.439	-2.00	-	-	-	-	-
-	-	-	-	-	-3.500	101.139	-2.00	6+0.000	101.589	101.490	0.099	3.500	101.139	-2.00	-	-	-	-	-
-	-	-	-	-	-3.500	100.869	-2.00	6+18.248	101.319	101.319	0.000	3.500	100.869	-2.00	-	-	-	-	-

OBSERVAÇÕES:

SECRETARIA MUNICIPAL DA INFRAESTRUTURA

VIAS LOCAIS PROJETADAS
LOCALIZAÇÃO: SANTA LÚCIA E TABULEIRO, MACEIÓ / AL

PROJETO DE TERRAPLENAGEM
NOTAS DE SERVIÇOS

DEZEMBRO / 2021 SEM ESCALA SANTA LÚCIA - PARTE 01



Nota de Serviço de Terraplenagem - RUA NOSSA SENHORA DE FÁTIMA																			
Lado Esquerdo								Eixo				Lado Direito							
Offset			Bordo		Bordo			Estaca	Cota Projeto	Cota Terreno	Cota Vermelha	Bordo			Bordo		Offset		
Afast. (m)	Cota (m)	Dif (m)	Afast. (m)	Cota (m)	Afast. (m)	Cota (m)	Incl. (%)					Afast. (m)	Cota (m)	Incl. (%)	Afast. (m)	Cota (m)	Afast. (m)	Cota (m)	Dif (m)
-	-	-	-	-	-4.000	101.260	-2.00	0+0.000	101.720	101.720	0.000	4.000	101.260	-2.00	-	-	-	-	-
-	-	-	-	-	-4.000	101.342	-2.00	0+10.000	101.802	101.862	-0.060	4.000	101.342	-2.00	-	-	-	-	-
-	-	-	-	-	-4.000	101.424	-2.00	1+0.000	101.884	101.941	-0.057	4.000	101.424	-2.00	-	-	-	-	-
-	-	-	-	-	-4.000	101.588	-2.00	2+0.000	102.048	102.055	-0.008	4.000	101.588	-2.00	-	-	-	-	-
-	-	-	-	-	-4.000	101.752	-2.00	3+0.000	102.212	102.222	-0.010	4.000	101.752	-2.00	-	-	-	-	-
-	-	-	-	-	-4.000	101.916	-2.00	4+0.000	102.376	102.410	-0.034	4.000	101.916	-2.00	-	-	-	-	-
-	-	-	-	-	-4.000	102.080	-2.00	5+0.000	102.540	102.596	-0.056	4.000	102.080	-2.00	-	-	-	-	-
-	-	-	-	-	-4.000	102.244	-2.00	6+0.000	102.704	102.745	-0.042	4.000	102.244	-2.00	-	-	-	-	-
-	-	-	-	-	-4.000	102.375	-2.00	7+0.000	102.835	102.964	-0.129	4.000	102.375	-2.00	-	-	-	-	-
-	-	-	-	-	-4.000	102.441	-2.00	8+0.000	102.901	103.068	-0.166	4.000	102.441	-2.00	-	-	-	-	-
-	-	-	-	-	-4.000	102.475	-2.00	9+0.000	102.935	103.084	-0.150	4.000	102.475	-2.00	-	-	-	-	-
-	-	-	-	-	-4.000	102.509	-2.00	10+0.000	102.969	103.001	-0.032	4.000	102.509	-2.00	-	-	-	-	-
-	-	-	-	-	-4.000	102.545	-2.00	11+0.000	103.005	102.958	0.047	4.000	102.545	-2.00	-	-	-	-	-
-	-	-	-	-	-4.000	102.581	-2.00	12+0.000	103.041	102.979	0.061	4.000	102.581	-2.00	-	-	-	-	-
-	-	-	-	-	-4.000	102.616	-2.00	13+0.000	103.076	103.054	0.023	4.000	102.616	-2.00	-	-	-	-	-
-	-	-	-	-	-4.000	102.652	-2.00	14+0.000	103.112	103.069	0.043	4.000	102.652	-2.00	-	-	-	-	-
-	-	-	-	-	-4.000	102.688	-2.00	15+0.000	103.148	103.090	0.058	4.000	102.688	-2.00	-	-	-	-	-
-	-	-	-	-	-4.000	102.724	-2.00	16+0.000	103.184	103.106	0.078	4.000	102.724	-2.00	-	-	-	-	-
-	-	-	-	-	-4.000	102.760	-2.00	17+0.000	103.220	103.078	0.142	4.000	102.760	-2.00	-	-	-	-	-
-	-	-	-	-	-4.000	102.795	-2.00	18+0.000	103.255	103.073	0.182	4.000	102.795	-2.00	-	-	-	-	-
-	-	-	-	-	-4.000	102.831	-2.00	19+0.000	103.291	103.114	0.177	4.000	102.831	-2.00	-	-	-	-	-
-	-	-	-	-	-4.000	102.867	-2.00	20+0.000	103.327	103.132	0.195	4.000	102.867	-2.00	-	-	-	-	-
-	-	-	-	-	-4.000	102.897	-2.00	21+0.000	103.357	103.262	0.096	4.000	102.897	-2.00	-	-	-	-	-
-	-	-	-	-	-4.000	102.894	-2.00	22+0.000	103.354	103.318	0.036	4.000	102.894	-2.00	-	-	-	-	-
-	-	-	-	-	-4.000	102.852	-2.00	23+0.000	103.312	103.169	0.143	4.000	102.852	-2.00	-	-	-	-	-
-	-	-	-	-	-4.000	102.776	-2.00	24+0.000	103.236	103.137	0.099	4.000	102.776	-2.00	-	-	-	-	-
-	-	-	-	-	-4.000	102.695	-2.00	25+0.000	103.155	103.087	0.068	4.000	102.695	-2.00	-	-	-	-	-
-	-	-	-	-	-4.000	102.614	-2.00	26+0.000	103.074	103.033	0.041	4.000	102.614	-2.00	-	-	-	-	-
-	-	-	-	-	-4.000	102.533	-2.00	27+0.000	102.993	102.967	0.026	4.000	102.533	-2.00	-	-	-	-	-
-	-	-	-	-	-4.000	102.489	-2.00	27+11.000	102.949	102.930	0.019	4.000	102.489	-2.00	-	-	-	-	-
-	-	-	-	-	-4.000	102.452	-2.00	28+0.000	102.912	103.019	-0.107	4.000	102.452	-2.00	-	-	-	-	-
-	-	-	-	-	-4.000	102.371	-2.00	29+0.000	102.831	103.071	-0.239	4.000	102.371	-2.00	-	-	-	-	-
-	-	-	-	-	-4.000	102.339	-2.00	29+8.000	102.799	103.002	-0.203	4.000	102.339	-2.00	-	-	-	-	-
-	-	-	-	-	-4.000	102.260	-2.00	30+0.000	102.720	102.837	-0.117	4.000	102.260	-2.00	-	-	-	-	-
-	-	-	-	-	-4.000	101.970	-2.00	31+0.000	102.430	102.418	0.013	4.000	101.970	-2.00	-	-	-	-	-
-	-	-	-	-	-4.000	101.683	-2.00	32+0.000	102.143	101.921	0.222	4.000	101.683	-2.00	-	-	-	-	-
-	-	-	-	-	-4.000	101.643	-2.00	32+5.000	102.103	101.791	0.312	4.000	101.643	-2.00	-	-	-	-	-
-	-	-	-	-	-4.000	101.590	-2.00	33+0.000	102.050	101.856	0.194	4.000	101.590	-2.00	-	-	-	-	-
-	-	-	-	-	-4.000	101.530	-2.00	34+0.000	101.990	101.942	0.048	4.000	101.530	-2.00	-	-	-	-	-
-	-	-	-	-	-4.000	101.491	-2.00	34+13.000	101.951	102.252	-0.300	4.000	101.491	-2.00	-	-	-	-	-

OBSERVAÇÕES:

SECRETARIA MUNICIPAL DA INFRAESTRUTURA

VIAS LOCAIS PROJETADAS
LOCALIZAÇÃO: SANTA LÚCIA E TABULEIRO, MACEIÓ / AL

PROJETO DE TERRAPLENAGEM
NOTAS DE SERVIÇOS

DEZEMBRO / 2021 SEM ESCALA SANTA LÚCIA - PARTE 01



Nota de Serviço de Terraplenagem - RUA NOSSA SENHORA DE LOURDES																			
Lado Esquerdo								Eixo				Lado Direito							
Offset			Bordo		Bordo			Estaca	Cota Projeto	Cota Terreno	Cota Vermelha	Bordo			Bordo		Offset		
Afast. (m)	Cota (m)	Dif (m)	Afast. (m)	Cota (m)	Afast. (m)	Cota (m)	Incl. (%)					Afast. (m)	Cota (m)	Incl. (%)	Afast. (m)	Cota (m)	Afast. (m)	Cota (m)	Dif (m)
-	-	-	-	-	-3.500	101.055	-2.00	0+0.000	101.505	101.505	0.000	3.500	101.055	-2.00	-	-	-	-	-
-	-	-	-	-	-3.500	101.233	-2.00	1+0.000	101.683	101.831	-0.148	3.500	101.233	-2.00	-	-	-	-	-
-	-	-	-	-	-3.500	101.412	-2.00	2+0.000	101.862	101.997	-0.135	3.500	101.412	-2.00	-	-	-	-	-
-	-	-	-	-	-3.500	101.591	-2.00	3+0.000	102.041	102.099	-0.058	3.500	101.591	-2.00	-	-	-	-	-
-	-	-	-	-	-3.500	101.770	-2.00	4+0.000	102.220	102.241	-0.021	3.500	101.770	-2.00	-	-	-	-	-
-	-	-	-	-	-3.500	101.948	-2.00	5+0.000	102.398	102.342	0.057	3.500	101.948	-2.00	-	-	-	-	-
-	-	-	-	-	-3.500	102.084	-2.00	6+0.000	102.534	102.542	-0.008	3.500	102.084	-2.00	-	-	-	-	-
-	-	-	-	-	-3.500	102.027	-2.00	7+0.000	102.477	102.384	0.093	3.500	102.027	-2.00	-	-	-	-	-
-	-	-	-	-	-3.500	101.808	-2.00	8+0.000	102.258	102.254	0.004	3.500	101.808	-2.00	-	-	-	-	-
-	-	-	-	-	-3.500	101.577	-2.00	9+0.000	102.027	101.976	0.051	3.500	101.577	-2.00	-	-	-	-	-
-	-	-	-	-	-3.500	101.467	-2.00	10+0.000	101.917	101.820	0.096	3.500	101.467	-2.00	-	-	-	-	-
-	-	-	-	-	-3.500	101.630	-2.00	11+0.000	102.080	101.960	0.119	3.500	101.630	-2.00	-	-	-	-	-
-	-	-	-	-	-3.500	101.793	-2.00	12+0.000	102.243	102.176	0.066	3.500	101.793	-2.00	-	-	-	-	-
-	-	-	-	-	-3.500	101.956	-2.00	13+0.000	102.406	102.351	0.055	3.500	101.956	-2.00	-	-	-	-	-
-	-	-	-	-	-3.500	102.109	-2.00	14+0.000	102.559	102.564	-0.005	3.500	102.109	-2.00	-	-	-	-	-
-	-	-	-	-	-3.500	102.198	-2.00	15+0.000	102.648	102.666	-0.017	3.500	102.198	-2.00	-	-	-	-	-
-	-	-	-	-	-3.500	102.213	-2.00	16+0.000	102.663	102.652	0.011	3.500	102.213	-2.00	-	-	-	-	-
-	-	-	-	-	-3.500	102.162	-2.00	17+0.000	102.612	102.588	0.025	3.500	102.162	-2.00	-	-	-	-	-
-	-	-	-	-	-3.500	102.103	-2.00	18+0.000	102.553	102.466	0.087	3.500	102.103	-2.00	-	-	-	-	-
-	-	-	-	-	-3.500	102.043	-2.00	19+0.000	102.493	102.460	0.034	3.500	102.043	-2.00	-	-	-	-	-
-	-	-	-	-	-3.500	101.980	-2.00	20+0.000	102.430	102.452	-0.021	3.500	101.980	-2.00	-	-	-	-	-
-	-	-	-	-	-3.500	101.913	-2.00	21+0.000	102.363	102.417	-0.053	3.500	101.913	-2.00	-	-	-	-	-
-	-	-	-	-	-3.500	101.846	-2.00	22+0.000	102.296	102.296	0.000	3.500	101.846	-2.00	-	-	-	-	-
-	-	-	-	-	-3.500	101.779	-2.00	23+0.000	102.229	102.241	-0.013	3.500	101.779	-2.00	-	-	-	-	-
-	-	-	-	-	-3.500	101.739	-2.00	24+0.000	102.189	102.184	0.005	3.500	101.739	-2.00	-	-	-	-	-
-	-	-	-	-	-3.500	101.744	-2.00	25+0.000	102.194	102.176	0.018	3.500	101.744	-2.00	-	-	-	-	-
-	-	-	-	-	-3.500	101.793	-2.00	26+0.000	102.243	102.212	0.031	3.500	101.793	-2.00	-	-	-	-	-
-	-	-	-	-	-3.500	101.860	-2.00	27+0.000	102.310	102.285	0.025	3.500	101.860	-2.00	-	-	-	-	-
-	-	-	-	-	-3.500	101.927	-2.00	28+0.000	102.377	102.312	0.066	3.500	101.927	-2.00	-	-	-	-	-
-	-	-	-	-	-3.500	101.994	-2.00	29+0.000	102.444	102.339	0.105	3.500	101.994	-2.00	-	-	-	-	-
-	-	-	-	-	-3.500	102.026	-2.00	29+9.500	102.476	102.460	0.016	3.500	102.026	-2.00	-	-	-	-	-
-	-	-	-	-	-3.500	102.057	-2.00	30+0.000	102.507	102.372	0.135	3.500	102.057	-2.00	-	-	-	-	-
-	-	-	-	-	-3.500	102.029	-2.00	31+0.000	102.479	102.493	-0.014	3.500	102.029	-2.00	-	-	-	-	-
-	-	-	-	-	-3.500	101.873	-2.00	32+0.000	102.323	102.344	-0.020	3.500	101.873	-2.00	-	-	-	-	-
-	-	-	-	-	-3.500	101.775	-2.00	32+8.000	102.225	102.230	-0.005	3.500	101.775	-2.00	-	-	-	-	-
-	-	-	-	-	-3.500	101.594	-2.00	33+0.000	102.044	101.997	0.047	3.500	101.594	-2.00	-	-	-	-	-
-	-	-	-	-	-3.500	101.279	-2.00	34+0.000	101.729	101.805	-0.076	3.500	101.279	-2.00	-	-	-	-	-
-	-	-	-	-	-3.500	101.059	-2.00	34+14.000	101.509	101.611	-0.102	3.500	101.059	-2.00	-	-	-	-	-

OBSERVAÇÕES:

SECRETARIA MUNICIPAL DA INFRAESTRUTURA

VIAS LOCAIS PROJETADAS
LOCALIZAÇÃO: SANTA LÚCIA E TABULEIRO, MACEIÓ / AL

PROJETO DE TERRAPLENAGEM
NOTAS DE SERVIÇOS

DEZEMBRO / 2021 SEM ESCALA SANTA LÚCIA - PARTE 01



Nota de Serviço de Terraplenagem - RUA OSWALDO RAMOS																			
Lado Esquerdo								Eixo				Lado Direito							
Offset			Bordo		Bordo			Estaca	Cota Projeto	Cota Terreno	Cota Vermelha	Bordo			Bordo		Offset		
Afast. (m)	Cota (m)	Dif (m)	Afast. (m)	Cota (m)	Afast. (m)	Cota (m)	Incl. (%)					Afast. (m)	Cota (m)	Incl. (%)	Afast. (m)	Cota (m)	Afast. (m)	Cota (m)	Dif (m)
-3.545	100.025	-0,350	-	-	-3.500	99.675	-2.00	0+0.000	100.125	100.125	0.000	3.500	99.675	-2.00	-	-	-	-	-
-3.605	100.070	-0,485	-	-	-3.500	99.585	-2.00	1+0.000	100.035	100.144	-0.109	3.500	99.585	-2.00	-	-	-	-	-
-3.532	99.907	-0,412	-	-	-3.500	99.495	-2.00	2+0.000	99.945	99.969	-0.024	3.500	99.495	-2.00	-	-	-	-	-
-3.522	99.770	-0,365	-	-	-3.500	99.405	-2.00	3+0.000	99.855	99.878	-0.023	3.500	99.405	-2.00	-	-	-	-	-
-3.575	99.599	-0,330	-	-	-3.500	99.269	-2.00	4+0.000	99.719	99.730	-0.011	3.500	99.269	-2.00	-	-	-	-	-
-3.518	99.251	-0,398	-	-	-3.500	98.853	-2.00	5+0.000	99.303	99.337	-0.034	3.500	98.853	-2.00	-	-	-	-	-
-3.688	98.155	-0,568	-	-	-3.500	97.587	-2.00	6+0.000	98.037	98.010	0.028	3.500	97.587	-2.00	-	-	-	-	-
-4.257	96.933	-1,137	-	-	-3.500	95.796	-2.00	7+0.000	96.246	96.258	-0.012	3.500	95.796	-2.00	-	-	-	-	-
-3.940	97.960	-0,820	-	-	-3.500	97.140	-2.00	8+0.000	97.590	97.432	0.158	3.500	97.140	-2.00	-	-	-	-	-
-3.715	99.144	-0,596	-	-	-3.500	98.548	-2.00	9+0.000	98.998	98.880	0.119	3.500	98.548	-2.00	-	-	-	-	-
-3.541	99.343	-0,421	-	-	-3.500	98.922	-2.00	10+0.000	99.372	99.311	0.061	3.500	98.922	-2.00	-	-	-	-	-
-3.577	99.548	-0,457	-	-	-3.500	99.091	-2.00	11+0.000	99.541	99.479	0.062	3.500	99.091	-2.00	-	-	-	-	-
-3.566	99.472	-0,446	-	-	-3.500	99.026	-2.00	12+0.000	99.476	99.481	-0.005	3.500	99.026	-2.00	-	-	-	-	-
-3.577	98.952	-0,457	-	-	-3.500	98.495	-2.00	13+0.000	98.945	98.944	0.001	3.500	98.495	-2.00	-	-	-	-	-
-3.616	98.690	-0,497	-	-	-3.500	98.193	-2.00	13+7.896	98.643	98.643	0.000	3.500	98.193	-2.00	-	-	-	-	-
Nota de Serviço de Terraplenagem - RUA PROFESSOR GILSON LUCAS																			
Lado Esquerdo								Eixo				Lado Direito							
Offset			Bordo		Bordo			Estaca	Cota Projeto	Cota Terreno	Cota Vermelha	Bordo			Bordo		Offset		
Afast. (m)	Cota (m)	Dif (m)	Afast. (m)	Cota (m)	Afast. (m)	Cota (m)	Incl. (%)					Afast. (m)	Cota (m)	Incl. (%)	Afast. (m)	Cota (m)	Afast. (m)	Cota (m)	Dif (m)
-	-	-	-	-	-3.500	100.636	-2.00	0+0.000	101.086	101.086	0.000	3.500	100.636	-2.00	-	-	-	-	-
-	-	-	-	-	-3.500	100.304	-2.00	1+0.000	100.754	100.808	-0.054	3.500	100.304	-2.00	-	-	-	-	-
-	-	-	-	-	-3.500	99.972	-2.00	2+0.000	100.422	100.330	0.092	3.500	99.972	-2.00	-	-	-	-	-
-	-	-	-	-	-3.500	99.640	-2.00	3+0.000	100.090	99.915	0.174	3.500	99.640	-2.00	-	-	-	-	-
-	-	-	-	-	-3.500	99.308	-2.00	4+0.000	99.758	99.597	0.160	3.500	99.308	-2.00	-	-	-	-	-
-	-	-	-	-	-3.500	98.975	-2.00	5+0.000	99.425	99.340	0.085	3.500	98.975	-2.00	-	-	-	-	-
-	-	-	-	-	-3.500	98.672	-2.00	6+0.000	99.122	99.125	-0.003	3.500	98.672	-2.00	-	-	-	-	-
-	-	-	-	-	-3.500	98.663	-2.00	7+0.000	99.113	98.962	0.152	3.500	98.663	-2.00	-	-	-	-	-
-	-	-	-	-	-3.500	99.015	-2.00	8+0.000	99.465	99.237	0.227	3.500	99.015	-2.00	-	-	-	-	-
-	-	-	-	-	-3.500	99.697	-2.00	9+0.000	100.147	100.094	0.053	3.500	99.697	-2.00	-	-	-	-	-
-	-	-	-	-	-3.500	100.241	-2.00	10+0.000	100.691	100.530	0.161	3.500	100.241	-2.00	-	-	-	-	-
-	-	-	-	-	-3.500	100.424	-2.00	11+0.000	100.874	100.786	0.089	3.500	100.424	-2.00	-	-	-	-	-
-	-	-	-	-	-3.500	99.852	-2.00	12+0.000	100.302	100.035	0.267	3.500	99.852	-2.00	-	-	-	-	-
-	-	-	-	-	-3.500	99.274	-2.00	13+0.000	99.724	98.593	1131	3.500	99.274	-2.00	-	-	-	-	-
-	-	-	-	-	-3.500	99.414	-2.00	14+0.000	99.864	99.095	0.768	3.500	99.414	-2.00	-	-	-	-	-
-	-	-	-	-	-3.500	99.674	-2.00	15+0.000	100.124	100.103	0.021	3.500	99.674	-2.00	-	-	-	-	-
-	-	-	-	-	-3.500	99.837	-2.00	16+0.000	100.287	100.308	-0.021	3.500	99.837	-2.00	-	-	-	-	-
-	-	-	-	-	-3.500	99.807	-2.00	17+0.000	100.257	100.125	0.131	3.500	99.807	-2.00	-	-	-	-	-
-	-	-	-	-	-3.500	99.680	-2.00	18+0.000	100.130	100.050	0.080	3.500	99.680	-2.00	-	-	-	-	-
-	-	-	-	-	-3.500	99.553	-2.00	19+0.000	100.003	100.007	-0.005	3.500	99.553	-2.00	-	-	-	-	-
-	-	-	-	-	-3.500	99.534	-2.00	19+3.000	99.984	99.978	0.006	3.500	99.534	-2.00	-	-	-	-	-

OBSERVAÇÕES:

SECRETARIA MUNICIPAL DA INFRAESTRUTURA

VIAS LOCAIS PROJETADAS
LOCALIZAÇÃO: SANTA LÚCIA E TABULEIRO, MACEIÓ / AL

PROJETO DE TERRAPLENAGEM
NOTAS DE SERVIÇOS

DEZEMBRO / 2021 SEM ESCALA SANTA LÚCIA - PARTE 01



Nota de Serviço de Terraplenagem - RUA PROJETADA 01																			
Lado Esquerdo								Eixo				Lado Direito							
Offset			Bordo		Bordo			Estaca	Cota Projeto	Cota Terreno	Cota Vermelha	Bordo			Bordo		Offset		
Afast. (m)	Cota (m)	Dif (m)	Afast. (m)	Cota (m)	Afast. (m)	Cota (m)	Incl. (%)					Afast. (m)	Cota (m)	Incl. (%)	Afast. (m)	Cota (m)	Afast. (m)	Cota (m)	Dif (m)
-	-	-	-	-	-2.500	102.737	-2.00	0+7.000	103.167	103.249	-0.082	2.500	102.737	-2.00	-	-	-	-	-
-	-	-	-	-	-2.500	102.742	-2.00	1+0.000	103.172	103.227	-0.055	2.500	102.742	-2.00	-	-	-	-	-
-	-	-	-	-	-2.500	102.751	-2.00	2+0.000	103.181	103.179	0.002	2.500	102.751	-2.00	-	-	-	-	-
-	-	-	-	-	-2.500	102.754	-2.00	2+7.500	103.184	103.184	0.000	2.500	102.754	-2.00	-	-	-	-	-
Nota de Serviço de Terraplenagem - RUA PROJETADA 02																			
Lado Esquerdo								Eixo				Lado Direito							
Offset			Bordo		Bordo			Estaca	Cota Projeto	Cota Terreno	Cota Vermelha	Bordo			Bordo		Offset		
Afast. (m)	Cota (m)	Dif (m)	Afast. (m)	Cota (m)	Afast. (m)	Cota (m)	Incl. (%)					Afast. (m)	Cota (m)	Incl. (%)	Afast. (m)	Cota (m)	Afast. (m)	Cota (m)	Dif (m)
-	-	-	-	-	-2.750	102.496	-2.00	0+7.000	102.931	102.993	-0.063	2.750	102.496	-2.00	-	-	-	-	-
-	-	-	-	-	-2.750	102.374	-2.00	1+0.000	102.809	102.903	-0.094	2.750	102.374	-2.00	-	-	-	-	-
-	-	-	-	-	-2.750	102.187	-2.00	2+0.000	102.622	102.771	-0.149	2.750	102.187	-2.00	-	-	-	-	-
-	-	-	-	-	-2.750	102.000	-2.00	3+0.000	102.435	102.668	-0.233	2.750	102.000	-2.00	-	-	-	-	-
-	-	-	-	-	-2.750	101.934	-2.00	3+7.000	102.369	102.584	-0.214	2.750	101.934	-2.00	-	-	-	-	-
Nota de Serviço de Terraplenagem - RUA PROJETADA 03																			
Lado Esquerdo								Eixo				Lado Direito							
Offset			Bordo		Bordo			Estaca	Cota Projeto	Cota Terreno	Cota Vermelha	Bordo			Bordo		Offset		
Afast. (m)	Cota (m)	Dif (m)	Afast. (m)	Cota (m)	Afast. (m)	Cota (m)	Incl. (%)					Afast. (m)	Cota (m)	Incl. (%)	Afast. (m)	Cota (m)	Afast. (m)	Cota (m)	Dif (m)
-	-	-	-	-	-3.500	97.038	-2.00	0+0.000	97.488	97.488	0.000	3.500	97.038	-2.00	-	-	-	-	-
-	-	-	-	-	-3.500	96.638	-2.00	1+0.000	97.088	96.993	0.095	3.500	96.638	-2.00	-	-	-	-	-
-	-	-	-	-	-3.500	96.259	-2.00	2+0.000	96.709	96.639	0.070	3.500	96.259	-2.00	-	-	-	-	-
-	-	-	-	-	-3.500	96.008	-2.00	3+0.000	96.458	96.362	0.095	3.500	96.008	-2.00	-	-	-	-	-
-	-	-	-	-	-3.500	95.778	-2.00	4+0.000	96.228	96.140	0.088	3.500	95.778	-2.00	-	-	-	-	-
-	-	-	-	-	-3.500	95.548	-2.00	5+0.000	95.998	96.020	-0.022	3.500	95.548	-2.00	-	-	-	-	-
-	-	-	-	-	-3.500	95.150	-2.00	6+0.000	95.600	95.624	-0.024	3.500	95.150	-2.00	-	-	-	-	-
-	-	-	-	-	-3.500	94.419	-2.00	7+0.000	94.869	95.019	-0.151	3.500	94.419	-2.00	-	-	-	-	-
-	-	-	-	-	-3.500	94.026	-2.00	7+8.739	94.476	94.476	0.000	3.500	94.026	-2.00	-	-	-	-	-
Nota de Serviço de Terraplenagem - RUA PROJETADA 04																			
Lado Esquerdo								Eixo				Lado Direito							
Offset			Bordo		Bordo			Estaca	Cota Projeto	Cota Terreno	Cota Vermelha	Bordo			Bordo		Offset		
Afast. (m)	Cota (m)	Dif (m)	Afast. (m)	Cota (m)	Afast. (m)	Cota (m)	Incl. (%)					Afast. (m)	Cota (m)	Incl. (%)	Afast. (m)	Cota (m)	Afast. (m)	Cota (m)	Dif (m)
-	-	-	-	-	-2.500	102.985	-2.00	0+2.500	103.415	103.415	0.000	2.500	102.985	-2.00	-	-	-	-	-
-	-	-	-	-	-2.500	103.039	-2.00	1+0.000	103.469	103.469	0.000	2.500	103.039	-2.00	-	-	-	-	-
-	-	-	-	-	-2.500	103.021	-2.00	2+0.000	103.451	103.451	0.000	2.500	103.021	-2.00	-	-	-	-	-
-	-	-	-	-	-2.500	103.008	-2.00	3+0.000	103.438	103.438	0.000	2.500	103.008	-2.00	-	-	-	-	-
-	-	-	-	-	-2.500	102.869	-2.00	3+6.200	103.299	103.299	0.000	2.500	102.869	-2.00	-	-	-	-	-

OBSERVAÇÕES:

SECRETARIA MUNICIPAL DA INFRAESTRUTURA

VIAS LOCAIS PROJETADAS
LOCALIZAÇÃO: SANTA LÚCIA E TABULEIRO, MACEIÓ / AL

PROJETO DE TERRAPLENAGEM
NOTAS DE SERVIÇOS

DEZEMBRO / 2021 SEM ESCALA SANTA LÚCIA - PARTE 01



Nota de Serviço de Terraplenagem - RUA PROJETADA 05																			
Lado Esquerdo								Eixo				Lado Direito							
Offset			Bordo		Bordo			Estaca	Cota Projeto	Cota Terreno	Cota Vermelha	Bordo			Bordo		Offset		
Afast. (m)	Cota (m)	Dif (m)	Afast. (m)	Cota (m)	Afast. (m)	Cota (m)	Incl. (%)					Afast. (m)	Cota (m)	Incl. (%)	Afast. (m)	Cota (m)	Afast. (m)	Cota (m)	Dif (m)
-	-	-	-	-	-2.000	102.780	-2.00	1+0.000	103.200	103.200	0.000	0.000	102.820	2.00	-	-	-	-	-
-	-	-	-	-	-2.000	102.751	-2.00	2+0.000	103.171	103.171	0.000	0.000	102.791	2.00	-	-	-	-	-
-	-	-	-	-	-2.000	102.724	-2.00	3+0.000	103.144	103.144	0.000	0.000	102.764	2.00	-	-	-	-	-
-	-	-	-	-	-2.000	102.598	-2.00	3+8.500	103.018	103.018	0.000	0.000	102.638	2.00	-	-	-	-	-
Nota de Serviço de Terraplenagem - RUA QUINZE																			
Lado Esquerdo								Eixo				Lado Direito							
Offset			Bordo		Bordo			Estaca	Cota Projeto	Cota Terreno	Cota Vermelha	Bordo			Bordo		Offset		
Afast. (m)	Cota (m)	Dif (m)	Afast. (m)	Cota (m)	Afast. (m)	Cota (m)	Incl. (%)					Afast. (m)	Cota (m)	Incl. (%)	Afast. (m)	Cota (m)	Afast. (m)	Cota (m)	Dif (m)
-	-	-	-	-	-2.500	103.033	-2.00	0+3.500	103.463	103.463	0.000	2.500	103.033	-2.00	-	-	-	-	-
-	-	-	-	-	-2.500	103.184	-2.00	1+0.000	103.614	103.614	0.000	2.500	103.184	-2.00	-	-	-	-	-
-	-	-	-	-	-2.500	103.140	-2.00	2+0.000	103.570	103.570	0.000	2.500	103.140	-2.00	-	-	-	-	-
-	-	-	-	-	-2.500	103.095	-2.00	3+0.000	103.525	103.525	0.000	2.500	103.095	-2.00	-	-	-	-	-
-	-	-	-	-	-2.500	102.942	-2.00	3+7.930	103.372	103.372	0.000	2.500	102.942	-2.00	-	-	-	-	-
Nota de Serviço de Terraplenagem - RUA TELMA LEÃO																			
Lado Esquerdo								Eixo				Lado Direito							
Offset			Bordo		Bordo			Estaca	Cota Projeto	Cota Terreno	Cota Vermelha	Bordo			Bordo		Offset		
Afast. (m)	Cota (m)	Dif (m)	Afast. (m)	Cota (m)	Afast. (m)	Cota (m)	Incl. (%)					Afast. (m)	Cota (m)	Incl. (%)	Afast. (m)	Cota (m)	Afast. (m)	Cota (m)	Dif (m)
-	-	-	-	-	-3.500	101.027	-2.00	0+0.000	101.477	101.477	0.000	3.500	101.027	-2.00	-	-	-	-	-
-	-	-	-	-	-3.500	101.097	-2.00	1+0.000	101.547	101.695	-0.148	3.500	101.097	-2.00	-	-	-	-	-
-	-	-	-	-	-3.500	101.167	-2.00	2+0.000	101.617	101.742	-0.125	3.500	101.167	-2.00	-	-	-	-	-
-	-	-	-	-	-3.500	101.237	-2.00	3+0.000	101.687	101.750	-0.063	3.500	101.237	-2.00	-	-	-	-	-
-	-	-	-	-	-3.500	101.307	-2.00	4+0.000	101.757	101.764	-0.007	3.500	101.307	-2.00	-	-	-	-	-
-	-	-	-	-	-3.500	101.377	-2.00	5+0.000	101.827	101.780	0.047	3.500	101.377	-2.00	-	-	-	-	-
-	-	-	-	-	-3.500	101.484	-2.00	6+0.000	101.934	101.889	0.045	3.500	101.484	-2.00	-	-	-	-	-
-	-	-	-	-	-3.500	101.667	-2.00	7+0.000	102.117	102.071	0.046	3.500	101.667	-2.00	-	-	-	-	-
-	-	-	-	-	-3.500	101.886	-2.00	8+0.000	102.336	102.317	0.019	3.500	101.886	-2.00	-	-	-	-	-
-	-	-	-	-	-3.500	102.106	-2.00	9+0.000	102.556	102.486	0.070	3.500	102.106	-2.00	-	-	-	-	-
-	-	-	-	-	-3.500	102.326	-2.00	10+0.000	102.776	102.779	-0.003	3.500	102.326	-2.00	-	-	-	-	-
-	-	-	-	-	-3.500	102.547	-2.00	11+0.000	102.997	103.105	-0.108	3.500	102.547	-2.00	-	-	-	-	-
-	-	-	-	-	-3.500	102.752	-2.00	12+0.000	103.202	103.311	-0.109	3.500	102.752	-2.00	-	-	-	-	-
-	-	-	-	-	-3.500	102.858	-2.00	13+0.000	103.308	103.418	-0.110	3.500	102.858	-2.00	-	-	-	-	-
-	-	-	-	-	-3.500	102.863	-2.00	14+0.000	103.313	103.481	-0.168	3.500	102.863	-2.00	-	-	-	-	-
-	-	-	-	-	-3.500	102.853	-2.00	15+0.000	103.303	103.481	-0.178	3.500	102.853	-2.00	-	-	-	-	-
-	-	-	-	-	-3.500	102.849	-2.00	15+8.000	103.299	103.479	-0.180	3.500	102.849	-2.00	-	-	-	-	-

OBSERVAÇÕES:

SECRETARIA MUNICIPAL DA INFRAESTRUTURA

VIAS LOCAIS PROJETADAS
LOCALIZAÇÃO: SANTA LÚCIA E TABULEIRO, MACEIÓ / AL

PROJETO DE TERRAPLENAGEM
NOTAS DE SERVIÇOS

DEZEMBRO / 2021 SEM ESCALA SANTA LÚCIA - PARTE 01



Nota de Serviço de Terraplenagem - RUA TRAVESSA TELMA LEÃO																			
Lado Esquerdo								Eixo				Lado Direito							
Offset			Bordo		Bordo			Estaca	Cota Projeto	Cota Terreno	Cota Vermelha	Bordo			Bordo		Offset		
Afast. (m)	Cota (m)	Dif (m)	Afast. (m)	Cota (m)	Afast. (m)	Cota (m)	Incl. (%)					Afast. (m)	Cota (m)	Incl. (%)	Afast. (m)	Cota (m)	Afast. (m)	Cota (m)	Dif (m)
-	-	-	-	-	-2.500	103.013	-2.00	1+0.000	103.443	103.498	-0.055	0.000	103.063	2.00	-	-	-	-	-
-	-	-	-	-	-2.500	103.088	-2.00	2+0.000	103.518	103.538	-0.020	0.000	103.138	2.00	-	-	-	-	-
-	-	-	-	-	-2.500	103.063	-2.00	3+0.000	103.493	103.578	-0.085	0.000	103.113	2.00	-	-	-	-	-
-	-	-	-	-	-2.500	103.052	-2.00	3+7.900	103.482	103.435	0.047	0.000	103.102	2.00	-	-	-	-	-
Nota de Serviço de Terraplenagem - TRAVESSA BELMIRO AMORIM																			
Lado Esquerdo								Eixo				Lado Direito							
Offset			Bordo		Bordo			Estaca	Cota Projeto	Cota Terreno	Cota Vermelha	Bordo			Bordo		Offset		
Afast. (m)	Cota (m)	Dif (m)	Afast. (m)	Cota (m)	Afast. (m)	Cota (m)	Incl. (%)					Afast. (m)	Cota (m)	Incl. (%)	Afast. (m)	Cota (m)	Afast. (m)	Cota (m)	Dif (m)
-	-	-	-	-	-3.500	100.753	-2.00	0+0.000	101.203	101.203	0.000	3.500	100.753	-2.00	-	-	-	-	-
-	-	-	-	-	-3.500	100.749	-2.00	1+0.000	101.199	101.213	-0.014	3.500	100.749	-2.00	-	-	-	-	-
-	-	-	-	-	-3.500	100.745	-2.00	2+0.000	101.195	101.177	0.018	3.500	100.745	-2.00	-	-	-	-	-
-	-	-	-	-	-3.500	100.742	-2.00	3+0.000	101.192	101.123	0.069	3.500	100.742	-2.00	-	-	-	-	-
-	-	-	-	-	-3.500	100.738	-2.00	4+0.000	101.188	101.097	0.091	3.500	100.738	-2.00	-	-	-	-	-
-	-	-	-	-	-3.500	100.734	-2.00	5+0.000	101.184	101.125	0.059	3.500	100.734	-2.00	-	-	-	-	-
-	-	-	-	-	-3.500	100.733	-2.00	5+9.000	101.183	101.116	0.067	3.500	100.733	-2.00	-	-	-	-	-
Nota de Serviço de Terraplenagem - TRAVESSA DILERMANDO REIS																			
Lado Esquerdo								Eixo				Lado Direito							
Offset			Bordo		Bordo			Estaca	Cota Projeto	Cota Terreno	Cota Vermelha	Bordo			Bordo		Offset		
Afast. (m)	Cota (m)	Dif (m)	Afast. (m)	Cota (m)	Afast. (m)	Cota (m)	Incl. (%)					Afast. (m)	Cota (m)	Incl. (%)	Afast. (m)	Cota (m)	Afast. (m)	Cota (m)	Dif (m)
-	-	-	-	-	-3.500	100.806	-2.00	1+0.000	101.256	101.162	0.094	0.000	100.876	2.00	-	-	-	-	-
-	-	-	-	-	-3.500	100.843	-2.00	2+0.000	101.293	101.156	0.137	0.000	100.913	2.00	-	-	-	-	-
-	-	-	-	-	-3.500	100.788	-2.00	3+0.000	101.238	101.167	0.071	0.000	100.858	2.00	-	-	-	-	-
-	-	-	-	-	-3.500	100.770	-2.00	3+6.000	101.220	101.176	0.043	0.000	100.840	2.00	-	-	-	-	-
Nota de Serviço de Terraplenagem - TRAVESSA DILERMANDO REIS																			
Lado Esquerdo								Eixo				Lado Direito							
Offset			Bordo		Bordo			Estaca	Cota Projeto	Cota Terreno	Cota Vermelha	Bordo			Bordo		Offset		
Afast. (m)	Cota (m)	Dif (m)	Afast. (m)	Cota (m)	Afast. (m)	Cota (m)	Incl. (%)					Afast. (m)	Cota (m)	Incl. (%)	Afast. (m)	Cota (m)	Afast. (m)	Cota (m)	Dif (m)
-	-	-	-	-	-3.250	101.553	-2.00	0+7.000	101.998	101.699	0.299	3.250	101.553	-2.00	-	-	-	-	-
-	-	-	-	-	-3.250	101.415	-2.00	1+0.000	101.860	101.529	0.331	3.250	101.415	-2.00	-	-	-	-	-
-	-	-	-	-	-3.250	101.518	-2.00	2+0.000	101.963	101.822	0.141	3.250	101.518	-2.00	-	-	-	-	-
-	-	-	-	-	-3.250	101.677	-2.00	3+0.000	102.122	102.277	-0.154	3.250	101.677	-2.00	-	-	-	-	-
-	-	-	-	-	-3.250	101.733	-2.00	3+7.000	102.178	102.269	-0.091	3.250	101.733	-2.00	-	-	-	-	-

OBSERVAÇÕES:

SECRETARIA MUNICIPAL DA INFRAESTRUTURA

VIAS LOCAIS PROJETADAS
LOCALIZAÇÃO: SANTA LÚCIA E TABULEIRO, MACEIÓ / AL

PROJETO DE TERRAPLENAGEM
NOTAS DE SERVIÇOS

DEZEMBRO / 2021 SEM ESCALA SANTA LÚCIA - PARTE 01



Nota de Serviço de Terraplenagem - RUA PROJETADA 01																			
Lado Esquerdo								Eixo				Lado Direito							
Offset			Bordo		Bordo			Estaca	Cota Projeto	Cota Terreno	Cota Vermelha	Bordo			Bordo		Offset		
Afast. (m)	Cota (m)	Dif (m)	Afast. (m)	Cota (m)	Afast. (m)	Cota (m)	Incl. (%)					Afast. (m)	Cota (m)	Incl. (%)	Afast. (m)	Cota (m)	Afast. (m)	Cota (m)	Dif (m)
-	-	-	-	-	-3.500	83.023	-2.00	0+0.000	83.473	83.473	0.000	3.500	83.023	-2.00	-	-	-	-	-
-	-	-	-	-	-3.500	83.375	-2.00	1+0.000	83.825	84.053	-0.228	3.500	83.375	-2.00	-	-	-	-	-
-	-	-	-	-	-3.500	83.502	-2.00	2+0.000	83.952	83.980	-0.028	3.500	83.502	-2.00	-	-	-	-	-
-	-	-	-	-	-3.500	83.418	-2.00	2+16.850	83.868	83.868	0.000	3.500	83.418	-2.00	-	-	-	-	-
Nota de Serviço de Terraplenagem - RUA PROJETADA 02																			
Lado Esquerdo								Eixo				Lado Direito							
Offset			Bordo		Bordo			Estaca	Cota Projeto	Cota Terreno	Cota Vermelha	Bordo			Bordo		Offset		
Afast. (m)	Cota (m)	Dif (m)	Afast. (m)	Cota (m)	Afast. (m)	Cota (m)	Incl. (%)					Afast. (m)	Cota (m)	Incl. (%)	Afast. (m)	Cota (m)	Afast. (m)	Cota (m)	Dif (m)
-	-	-	-	-	-3.500	81.106	-2.00	0+0.000	81.556	81.556	0.000	3.500	81.106	-2.00	-	-	-	-	-
-	-	-	-	-	-3.500	81.183	-2.00	1+0.000	81.633	81.601	0.031	3.500	81.183	-2.00	-	-	-	-	-
-	-	-	-	-	-3.500	81.259	-2.00	2+0.000	81.709	81.863	-0.154	3.500	81.259	-2.00	-	-	-	-	-
-	-	-	-	-	-3.500	81.335	-2.00	3+0.000	81.785	81.957	-0.172	3.500	81.335	-2.00	-	-	-	-	-
-	-	-	-	-	-3.500	81.391	-2.00	3+14.636	81.841	81.841	0.000	3.500	81.391	-2.00	-	-	-	-	-
Nota de Serviço de Terraplenagem - RUA PROJETADA 03																			
Lado Esquerdo								Eixo				Lado Direito							
Offset			Bordo		Bordo			Estaca	Cota Projeto	Cota Terreno	Cota Vermelha	Bordo			Bordo		Offset		
Afast. (m)	Cota (m)	Dif (m)	Afast. (m)	Cota (m)	Afast. (m)	Cota (m)	Incl. (%)					Afast. (m)	Cota (m)	Incl. (%)	Afast. (m)	Cota (m)	Afast. (m)	Cota (m)	Dif (m)
-	-	-	-	-	-3.500	78.445	-2.00	0+8.000	78.895	79.076	-0.181	3.500	78.445	-2.00	-	-	-	-	-
-	-	-	-	-	-3.500	78.708	-2.00	1+0.000	79.158	79.177	-0.020	3.500	78.708	-2.00	-	-	-	-	-
-	-	-	-	-	-3.500	78.810	-2.00	2+0.000	79.260	79.299	-0.039	3.500	78.810	-2.00	-	-	-	-	-
-	-	-	-	-	-3.500	78.869	-2.00	3+0.000	79.319	79.385	-0.066	3.500	78.869	-2.00	-	-	-	-	-
-	-	-	-	-	-3.500	78.890	-2.00	3+7.000	79.340	79.166	0.174	3.500	78.890	-2.00	-	-	-	-	-

OBSERVAÇÕES:

SECRETARIA MUNICIPAL DA INFRAESTRUTURA

VIAS LOCAIS PROJETADAS
LOCALIZAÇÃO: SANTA LÚCIA E TABULEIRO, MACEIÓ / AL

PROJETO DE TERRAPLENAGEM
NOTAS DE SERVIÇOS

DEZEMBRO / 2021 SEM ESCALA SANTA LÚCIA - PARTE 02



Nota de Serviço de Terraplenagem - RUA PROJETADA 04																			
Lado Esquerdo								Eixo				Lado Direito							
Offset			Bordo		Bordo			Estaca	Cota Projeto	Cota Terreno	Cota Vermelha	Bordo			Bordo		Offset		
Afast. (m)	Cota (m)	Dif (m)	Afast. (m)	Cota (m)	Afast. (m)	Cota (m)	Incl. (%)					Afast. (m)	Cota (m)	Incl. (%)	Afast. (m)	Cota (m)	Afast. (m)	Cota (m)	Dif (m)
-	-	-	-	-	-3.500	80.291	-2.00	0+0.000	80.741	80.741	0.000	3.500	80.291	-2.00	-	-	-	-	-
-	-	-	-	-	-3.500	79.248	-2.00	1+0.000	79.698	79.791	-0.094	3.500	79.248	-2.00	-	-	-	-	-
-	-	-	-	-	-3.500	78.205	-2.00	2+0.000	78.655	78.641	0.014	3.500	78.205	-2.00	-	-	-	-	-
-	-	-	-	-	-3.500	77.933	-2.00	2+5.202	78.383	78.307	0.076	3.500	77.933	-2.00	-	-	-	-	-
-	-	-	-	-	-3.500	77.631	-2.00	2+11.000	78.081	77.425	0.656	3.500	77.631	-2.00	-	-	-	-	-
-	-	-	-	-	-	-	-	-	-	-	-	-	-	-	-	-	-	-	-
-	-	-	-	-	-	-	-	-	-	-	-	-	-	-	-	-	-	-	-
-	-	-	-	-	-	-	-	-	-	-	-	-	-	-	-	-	-	-	-
-	-	-	-	-	-3.500	78.605	-2.00	5+13.000	79.055	78.799	0.256	3.500	78.605	-2.00	-	-	-	-	-
-	-	-	-	-	-3.500	78.866	-2.00	6+0.000	79.316	79.091	0.224	3.500	78.866	-2.00	-	-	-	-	-
-	-	-	-	-	-3.500	79.612	-2.00	7+0.000	80.062	79.958	0.104	3.500	79.612	-2.00	-	-	-	-	-
-	-	-	-	-	-3.500	80.358	-2.00	8+0.000	80.808	81.001	-0.193	3.500	80.358	-2.00	-	-	-	-	-
-	-	-	-	-	-3.500	81.104	-2.00	9+0.000	81.554	81.632	-0.079	3.500	81.104	-2.00	-	-	-	-	-
-	-	-	-	-	-3.500	81.414	-2.00	9+8.334	81.864	81.864	0.000	3.500	81.414	-2.00	-	-	-	-	-
Nota de Serviço de Terraplenagem - RUA PROJETADA 05																			
Lado Esquerdo								Eixo				Lado Direito							
Offset			Bordo		Bordo			Estaca	Cota Projeto	Cota Terreno	Cota Vermelha	Bordo			Bordo		Offset		
Afast. (m)	Cota (m)	Dif (m)	Afast. (m)	Cota (m)	Afast. (m)	Cota (m)	Incl. (%)					Afast. (m)	Cota (m)	Incl. (%)	Afast. (m)	Cota (m)	Afast. (m)	Cota (m)	Dif (m)
-	-	-	-	-	-2.000	77.365	-2.00	0+0.000	77.785	77.785	0.000	2.000	77.365	-2.00	-	-	-	-	-
-	-	-	-	-	-2.000	77.501	-2.00	1+0.000	77.921	77.889	0.032	2.000	77.501	-2.00	-	-	-	-	-
-	-	-	-	-	-2.000	77.636	-2.00	2+0.000	78.056	78.080	-0.024	2.000	77.636	-2.00	-	-	-	-	-
-	-	-	-	-	-2.000	77.772	-2.00	3+0.000	78.192	78.225	-0.033	2.000	77.772	-2.00	-	-	-	-	-
-	-	-	-	-	-2.000	77.907	-2.00	4+0.000	78.327	78.221	0.106	2.000	77.907	-2.00	-	-	-	-	-

OBSERVAÇÕES:

SECRETARIA MUNICIPAL DA INFRAESTRUTURA

VIAS LOCAIS PROJETADAS
LOCALIZAÇÃO: SANTA LÚCIA E TABULEIRO, MACEIÓ / AL

PROJETO DE TERRAPLENAGEM
NOTAS DE SERVIÇOS

DEZEMBRO / 2021 SEM ESCALA SANTA LÚCIA - PARTE 02



Nota de Serviço de Terraplenagem - PROJETADA 02																			
Lado Esquerdo								Eixo				Lado Direito							
Offset			Bordo		Bordo			Estaca	Cota Projeto	Cota Terreno	Cota Vermelha	Bordo			Bordo		Offset		
Afast. (m)	Cota (m)	Dif (m)	Afast. (m)	Cota (m)	Afast. (m)	Cota (m)	Incl. (%)					Afast. (m)	Cota (m)	Incl. (%)	Afast. (m)	Cota (m)	Afast. (m)	Cota (m)	Dif (m)
-	-	-	-	-	-2.000	73.791	-2.00	0+5.000	74.211	74.065	0.145	2.000	73.791	-2.00	-	-	-	-	-
-	-	-	-	-	-2.000	74.029	-2.00	1+0.000	74.449	74.355	0.094	2.000	74.029	-2.00	-	-	-	-	-
-	-	-	-	-	-2.000	74.325	-2.00	1+18.671	74.745	74.745	0.000	2.000	74.325	-2.00	-	-	-	-	-
Nota de Serviço de Terraplenagem - RUA DA CODEAL																			
Lado Esquerdo								Eixo				Lado Direito							
Offset			Bordo		Bordo			Estaca	Cota Projeto	Cota Terreno	Cota Vermelha	Bordo			Bordo		Offset		
Afast. (m)	Cota (m)	Dif (m)	Afast. (m)	Cota (m)	Afast. (m)	Cota (m)	Incl. (%)					Afast. (m)	Cota (m)	Incl. (%)	Afast. (m)	Cota (m)	Afast. (m)	Cota (m)	Dif (m)
-	-	-	-	-	-4.000	73.436	-3.00	0+0.000	73.936	73.936	0.000	4.000	73.436	-3.00	-	-	-	-	-
-	-	-	-	-	-4.000	73.457	-3.00	0+10.806	73.957	73.933	0.024	4.000	73.457	-3.00	-	-	-	-	-
-	-	-	-	-	-4.000	73.476	-3.00	1+0.000	73.976	73.940	0.036	4.000	73.476	-3.00	-	-	-	-	-
-	-	-	-	-	-4.000	73.516	-3.00	2+0.000	74.016	73.959	0.057	4.000	73.516	-3.00	-	-	-	-	-
-	-	-	-	-	-4.000	73.556	-3.00	3+0.000	74.056	73.983	0.073	4.000	73.556	-3.00	-	-	-	-	-
-	-	-	-	-	-4.000	73.596	-3.00	4+0.000	74.096	74.030	0.066	4.000	73.596	-3.00	-	-	-	-	-
-	-	-	-	-	-4.000	73.636	-3.00	5+0.000	74.136	74.055	0.081	4.000	73.636	-3.00	-	-	-	-	-
-	-	-	-	-	-4.000	73.650	-3.00	5+7.000	74.150	74.044	0.105	4.000	73.650	-3.00	-	-	-	-	-
-	-	-	-	-	-4.000	73.676	-3.00	6+0.000	74.176	74.059	0.117	4.000	73.676	-3.00	-	-	-	-	-
-	-	-	-	-	-4.000	73.716	-3.00	7+0.000	74.216	74.119	0.097	4.000	73.716	-3.00	-	-	-	-	-
-	-	-	-	-	-4.000	73.756	-3.00	8+0.000	74.256	74.145	0.111	4.000	73.756	-3.00	-	-	-	-	-
-	-	-	-	-	-4.000	73.796	-3.00	9+0.000	74.296	74.101	0.195	4.000	73.796	-3.00	-	-	-	-	-
-	-	-	-	-	-4.000	73.836	-3.00	10+0.000	74.336	74.255	0.081	4.000	73.836	-3.00	-	-	-	-	-
-	-	-	-	-	-4.000	73.876	-3.00	11+0.000	74.376	74.250	0.126	4.000	73.876	-3.00	-	-	-	-	-
-	-	-	-	-	-4.000	73.916	-3.00	12+0.000	74.416	74.178	0.238	4.000	73.916	-3.00	-	-	-	-	-
-	-	-	-	-	-4.000	73.927	-3.00	12+5.700	74.427	74.175	0.252	4.000	73.927	-3.00	-	-	-	-	-
Nota de Serviço de Terraplenagem - RUA JOSÉ CORREIA TORRES																			
Lado Esquerdo								Eixo				Lado Direito							
Offset			Bordo		Bordo			Estaca	Cota Projeto	Cota Terreno	Cota Vermelha	Bordo			Bordo		Offset		
Afast. (m)	Cota (m)	Dif (m)	Afast. (m)	Cota (m)	Afast. (m)	Cota (m)	Incl. (%)					Afast. (m)	Cota (m)	Incl. (%)	Afast. (m)	Cota (m)	Afast. (m)	Cota (m)	Dif (m)
-	-	-	-	-	-2.500	73.748	-2.00	0+11.000	74.178	74.218	-0.041	2.500	73.748	-2.00	-	-	-	-	-
-	-	-	-	-	-2.500	73.779	-2.00	1+0.000	74.209	74.281	-0.072	2.500	73.779	-2.00	-	-	-	-	-
-	-	-	-	-	-2.500	73.849	-2.00	2+0.000	74.279	74.486	-0.207	2.500	73.849	-2.00	-	-	-	-	-
-	-	-	-	-	-2.500	73.870	-2.00	2+5.900	74.300	74.528	-0.228	2.500	73.870	-2.00	-	-	-	-	-
-	-	-	-	-	-2.500	73.919	-2.00	3+0.000	74.349	74.530	-0.181	2.500	73.919	-2.00	-	-	-	-	-
-	-	-	-	-	-2.500	73.989	-2.00	4+0.000	74.419	74.589	-0.170	2.500	73.989	-2.00	-	-	-	-	-
-	-	-	-	-	-2.500	74.059	-2.00	5+0.000	74.489	74.613	-0.124	2.500	74.059	-2.00	-	-	-	-	-
-	-	-	-	-	-2.500	74.129	-2.00	6+0.000	74.559	74.724	-0.165	2.500	74.129	-2.00	-	-	-	-	-
-	-	-	-	-	-2.500	74.199	-2.00	7+0.000	74.629	74.744	-0.115	2.500	74.199	-2.00	-	-	-	-	-
-	-	-	-	-	-2.500	74.269	-2.00	8+0.000	74.699	74.765	-0.066	2.500	74.269	-2.00	-	-	-	-	-
-	-	-	-	-	-2.500	74.339	-2.00	9+0.000	74.769	74.857	-0.088	2.500	74.339	-2.00	-	-	-	-	-
-	-	-	-	-	-2.500	74.409	-2.00	10+0.000	74.839	74.866	-0.027	2.500	74.409	-2.00	-	-	-	-	-
-	-	-	-	-	-2.500	74.479	-2.00	11+0.000	74.909	75.072	-0.163	2.500	74.479	-2.00	-	-	-	-	-
-	-	-	-	-	-2.500	74.549	-2.00	12+0.000	74.979	75.068	-0.089	2.500	74.549	-2.00	-	-	-	-	-
-	-	-	-	-	-2.500	74.632	-2.00	13+0.000	75.062	75.186	-0.124	2.500	74.632	-2.00	-	-	-	-	-
-	-	-	-	-	-2.500	74.927	-2.00	14+0.000	75.357	75.546	-0.189	2.500	74.927	-2.00	-	-	-	-	-
-	-	-	-	-	-2.500	75.501	-2.00	15+0.000	75.931	76.012	-0.081	2.500	75.501	-2.00	-	-	-	-	-
-	-	-	-	-	-2.500	76.343	-2.00	16+0.000	76.773	76.729	0.044	2.500	76.343	-2.00	-	-	-	-	-
-	-	-	-	-	-2.500	76.970	-2.00	16+13.770	77.400	77.408	-0.008	2.500	76.970	-2.00	-	-	-	-	-

OBSERVAÇÕES:

SECRETARIA MUNICIPAL DA INFRAESTRUTURA

VIAS LOCAIS PROJETADAS
LOCALIZAÇÃO: SANTA LÚCIA E TABULEIRO, MACEIÓ / AL

PROJETO DE TERRAPLENAGEM
NOTAS DE SERVIÇOS

DEZEMBRO / 2021 SEM ESCALA TABULEIRO - PARTE 01

